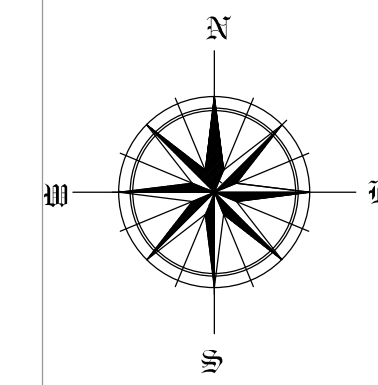


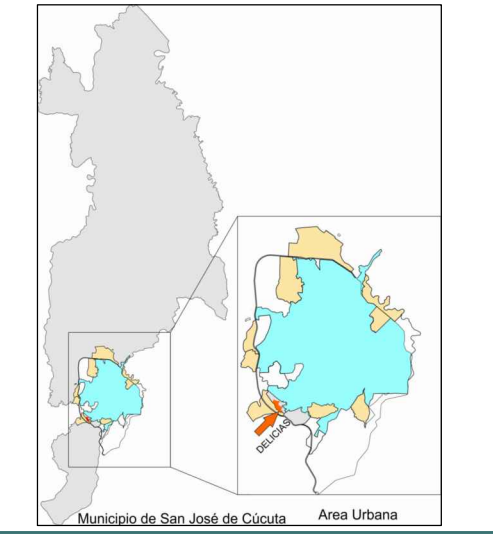
Nomenclatura - Nombre	Obra	Cantidad	Unidad	Actuaciones de Manejo
Obras Ambientales	reforestación sobre zonas de protección Diseño y construcción de Canal que linda con el barrio Brisas de los Andes	20.758,07 3625,27	M2 M2	Generación y mantenimiento
Servicios Públicos Domiciliarios	- Construcción de redes secundarias y domiciliarias, de acueducto y alcantarillado	616	Vivienda	Generación y mantenimiento
Proyectos viales	- Construcción de vías vehiculares	34550,23	M2	Generación y mantenimiento
	- Construcción de andenes	16.871,97	M2	Generación y mantenimiento
Espacio público	- Construcción de parques recreativos	7.254,87	M2	Generación y mantenimiento
	- Construcción de equipamientos	667,93	M2	Generación y mantenimiento
Otras Obras	- Construcción de parque recreativo, ecológico y ambiental en las zonas de alta pendiente.	25735,97	M2	Generación y mantenimiento
	Construcción Box Couvert	5	UND	Generación y mantenimiento
	puente Vehicular Propuesto	2	UND	Generación y mantenimiento

BRISAS DE LOS ANDES

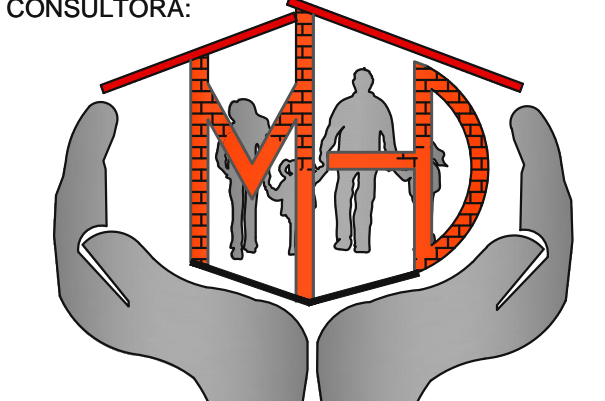
DIVINA PASTORA



DEPARTAMENTO NORTE DE SANTANDER



EMPRESA CONSULTORA:



FUNDACION TECHO MIO HABITAT DIGNO

MARIA MILDRED CELIS CEPEDA
REPRESENTANTE LEGAL

PROPIETARIO:

PROMOTORA EL RESUMEN S.A.S

REGULARIZACION Y LEGALIZACION
URBANISTICA
ASENTAMIENTO LAS DELICIAS

SISTEMA DE COORDENADAS MAGNA SIRGAS
PCS_MAG_Cúcuta_NSA
Projection: Transverse_Mercator
Scale_Factor: 1,000000
Latitude_Of_Origin: 7,888937
False_Easting: 842805,406
False_Northing: 1364404,570
Central_Meridian: -72,502871
Linear Unit: Meter
GCS_MAG_Cúcuta_NSA
Datum: DAT_MAG_Cúcuta_NSA

OBSERVACIONES:

APROBO:

REVISO:

ELABORO:

PROMOTORA EL RESUMEN S.A.S
FUNDACION TECHO MIO HABITAT DIGNO

CONVENCIONES

- Manzana
- 18 N° de Manzana / 9 N° de Lotes
- Mejora Construida
- Canal Propuesto
- Anillo Vial Occidental
- Perimetro Urbano
- Drenaje Natural
- Area de Regularización y Legalización
- Poligono Plan Parcial Puente Cúcuta

LEYENDA

- Box Couvert
- Puente Vehicular

RESPONSABLE DEL DISEÑO:

MIGUEL ANGEL CONTRERAS FLOREZ
ARQUITECTO - UNIVERSIDAD ANTONIO NARIÑO
M.P. A25222008-13544754

DIGITALIZO

MARINA E. RAMIREZ SOTO
T. P. No. 54406-00115
Tecnólogo Delineante de Arq. e Ing.

ASIGNATURA

ARQUITECTURA

CONTENIDO:

OBRAS PROPUESTAS

Plano N°:

PF - 12

Escala:

1: 1.250

Fecha:

Mayo 2015

PLAN PARCIAL PUENTE CUCUTA

RESUMEN 4A

PREDIO PRIVADO

PREDIO PRIVADO

RESUMEN 4B

ANILLO VIAL OCCIDENTAL

1362600

1362500

1362400

1362300

1362200

1362100

1362000

1361900

839600

839500

839700

839700

839800

839800

839900

839900

839900

839900

839900

839100

839100

839200

839200

839300

839300

839400

839400