



REPUBLICA DE COLOMBIA
DEPARTAMENTO DE NORTE DE SANTANDER
MUNICIPIO SAN JOSE DE CÚCUTA
DEPARTAMENTO ADMINISTRATIVO DE PLANEACIÓN MUNICIPAL
2019

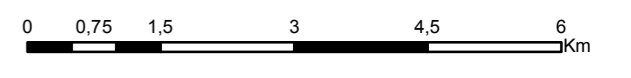
REVISIÓN ORDINARIA
PLAN DE ORDENAMIENTO TERRITORIAL

Contrato de consultoría No. 1318 de 2017
Interventoría No. 1317 de 2017

Contenido:

MAPA MINERO ENERGETICO

Escala 1:25.000



CONVENCIONES

- Construcciones
- Curva de Nivel
- ⊕ Centros Poblados
- Vias Primarias
- Vias Secundarias
- Vias Terciarias
- Drenajes Sencillos
- Drenajes Dobles
- Humedales
- Limite Municipal
- Limite Internacional
- Suelo Urbano
- Suelo Expansión Urbana

LEYENDA

- SOLICITUDES MINERAS
- ZONAS POTENCIAL MINERO ENERGETICO**
- ACTIVIDAD**
- Gas Pozo El Centro
- Zona Petrolifera
- POTENCIAL CALIZAS
- TITULOS MINEROS**
- MINERALES**
- ARCILLA
- ARCILLA COMUN (CERAMICAS, FERRUGINOSAS, MISCELANEAS)
- ARCILLA COMUN (CERAMICAS, FERRUGINOSAS, MISCELANEAS) DEMAS_CONCESIBLES
- ARCILLA ARENA
- ARCILLA ARENISCAS
- ARCILLAS ARENISCAS
- ARCILLAS ARENISCAS
- ARENAS Y GRAVAS NATURALES Y SILICEAS DEMAS_CONCESIBLES
- ARENAS Y GRAVAS SILICEAS DEMAS_CONCESIBLES
- ASFALTO NATURAL O ASFALTITAS; CARBON
- CARBON
- CARBON TERMICO
- CARBON DEMAS_CONCESIBLES
- CARBON ORO PLATINO CALIZA ROCA FOSFORICA ARENAS ROCAS ARENISCAS
- CARBON COQUIZABLE O METALURGICO CARBON TERMICO
- CARBÓN MINERAL TRITURADO O MOCIDO
- DEMAS_CONCESIBLES ARCILLA
- DEMAS_CONCESIBLES MATERIALES DE CONSTRUCCION
- DEMAS_CONCESIBLES MATERIALES DE CONSTRUCCION ARCILLA
- MATERIAL DE ABRAS FRE
- MATERIALES DE CONSTRUCCION
- MATERIALES DE CONSTRUCCION
- MATERIALES DE CONSTRUCCION DEMAS_CONCESIBLES

FUENTE DE INFORMACIÓN

Información temática: Base cartográfica: Alcaldía de San José de Cúcuta, Instituto Geográfico Agustín Codazzi (IGAC) (2016), Departamento de Norte de Santander, Coordenadas: 1100.000 sur 2440000

INFORMACIÓN DE REFERENCIA

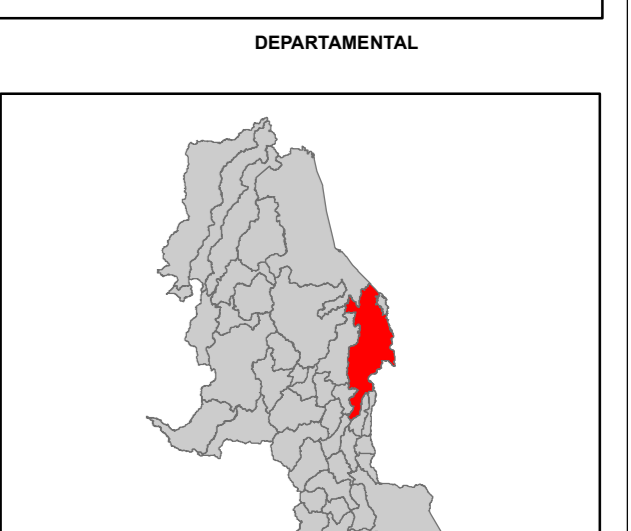
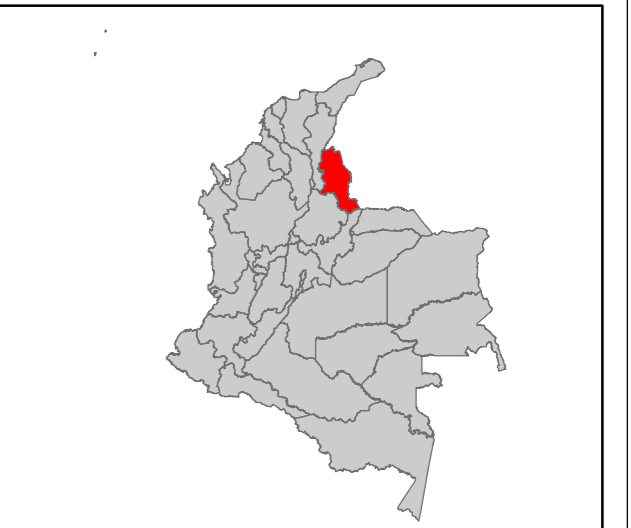
SISTEMA DE COORDENADAS: MAGNA Colombia Este
DATUM GEODESICO: MAGNA SIRGAS
ELIPSOIDE: GRS80
PROYECCION CARTOGRAFICA: Oblicuo Transverso Gaussiana (Transversa de Mercator)
ORIGEN DE LA ZONA: Suro
Coordenadas geográficas: 4°59'19.00" Latitud Norte, 71°57'57.00" Longitud Oeste
Coordenadas planas: 1000.000 m. Norte, 1000.000 m. Este

Unidad Lineal: metro
Factor de Escala: 1:25.000

ELABORACIÓN

CONSULTORIA PLAN DE ORDENAMIENTO TERRITORIAL

LOCALIZACIÓN GENERAL



CESAR OMAR ROJAS AYALA
Alcalde Municipal

JORGE OMAR GANDOLFO BARRETO
Director Departamento Administrativo de Planeación

ESCALA PLANO

1 cm = 200 metros 12 / 15

