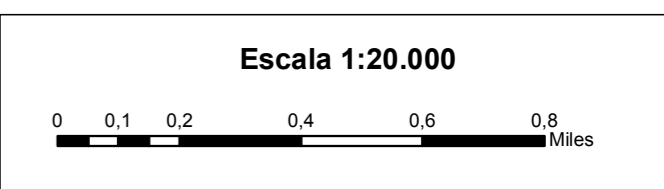


REPUBLICA DE COLOMBIA
 DEPARTAMENTO DE NORTE DE SANTANDER
MUNICIPIO SAN JOSE DE CÚCUTA
 DEPARTAMENTO ADMINISTRATIVO DE PLANEACIÓN MUNICIPAL
 2019


REVISIÓN ORDINARIA
PLAN DE ORDENAMIENTO TERRITORIAL
 Contrato de consultoría No. 1318 de 2017
 Interventoría No. 1317 de 2017

Contenido: **SISTEMA DE ALCANTARILLADO URBANO**



CONVENCIONES

- Manzaneo
- Drenajes sencillos
- Drenajes dobles
- curvas de nivel
- Anillo vial
- Vías Primarias
- Vías Secundarias
- Vías Terciarias
- Límites Municipales
- Límite Municipal
- Límite Internacional
- Perímetro propuesto
- Oleoducto



LEYENDA

- Vertimientos
- Colectores e Interceptores
- Emisarios y Colectores
- Zonas PTAR Propuestas
- Red Alcantarillado

FUENTE DE INFORMACIÓN

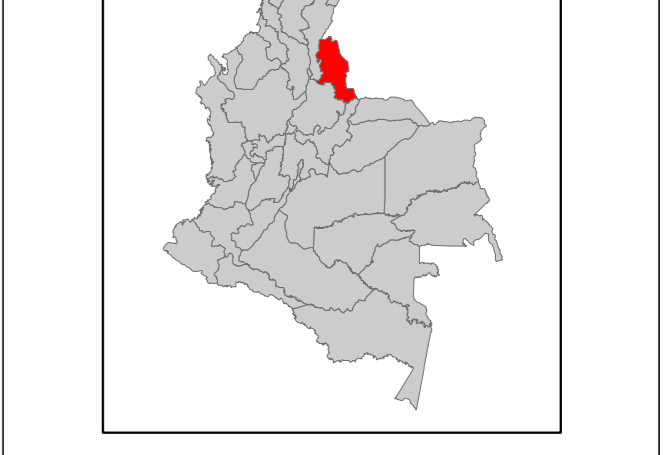
Información temática: Alcaldía de San José de Cúcuta, Departamento de Norte de Santander, Geocodificación 1:100.000 de 2014/2019
 Base cartográfica: Instituto Geográfico Agustín Codazzi (IGAC) (2014), MAGNA SURGIDA, IGCAC_Plano_Catayana, Proyección Cartográfica: UTM, Datum: WGS 84, Coordenadas geográficas: 7°58'37.73" Latitud Norte, 72°52'07.96" Longitud Este, 1384484.87 m. Norte, 842650.49 m. Este

UNIDAD LINEAL: metro
 Factor de Escala: 1:20.000

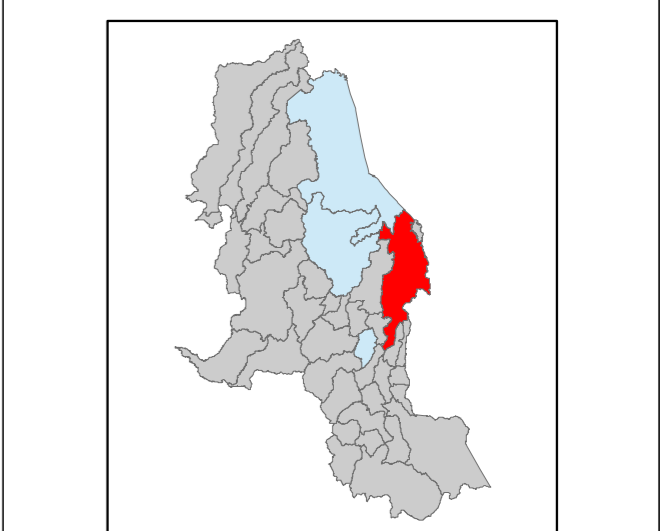
ELABORACIÓN

CONSULTORÍA PLAN DE ORDENAMIENTO TERRITORIAL

LOCALIZACIÓN GENERAL



DEPARTAMENTAL



CESAR OMAR ROJAS AYALA
 Alcalde Municipal San José de Cúcuta

JORGE OMAR GANDOLFO BARRETO
 Director Departamento Administrativo de Planeación