


REPUBLICA DE COLOMBIA
 DEPARTAMENTO DE NORTE DE SANTANDER
MUNICIPIO SAN JOSE DE CÚCUTA
 DEPARTAMENTO ADMINISTRATIVO DE PLANEACIÓN MUNICIPAL
 2019

REVISIÓN ORDINARIA
PLAN DE ORDENAMIENTO TERRITORIAL

Contrato de consultoría No. 1318 de 2017
 Interventoría No. 1317 de 2017

Contenido:
SISTEMA DE ESPACIO PÚBLICO

Escala 1:20.000
 0 0.1 0.2 0.4 0.6 0.8 Miles



- CONVENCIONES**
- Manzaneo
 - Drenajes sencillos
 - Drenajes dobles
 - curvas de nivel
 - Anillo vial
 - Vías Primarias
 - Vías Secundarias
 - Vías Terciarias
 - Límites Municipales
 - Límite Municipal
 - Límite Internacional
 - Perimetro propuesto
 - Oleoducto

- LEYENDA**
- PARQUES
 - PLAZA
 - PLAZOLETA
 - ZONAS VERDES
 - Suelo Urbano
 - Suelo de Expansion Urbana

FUENTE DE INFORMACIÓN

Información temática: Alcaldía de San José de Cúcuta, Departamento de Norte de Santander, Geodatos: 1:100.000 de 2014/2018

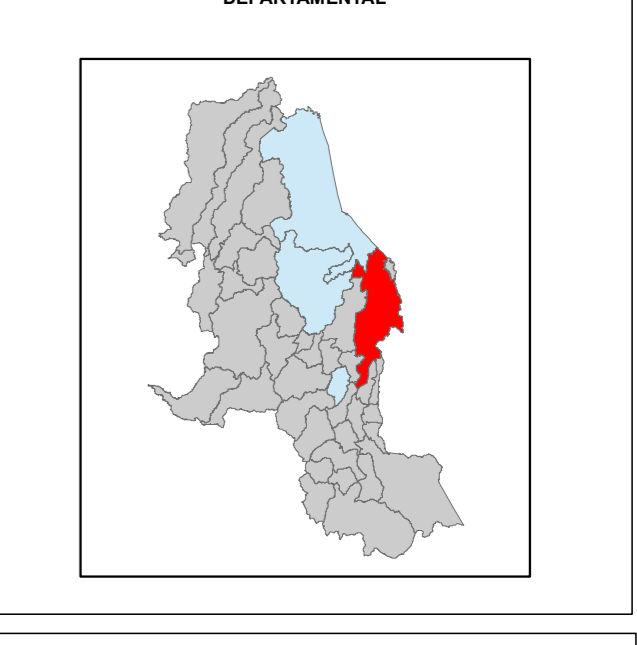
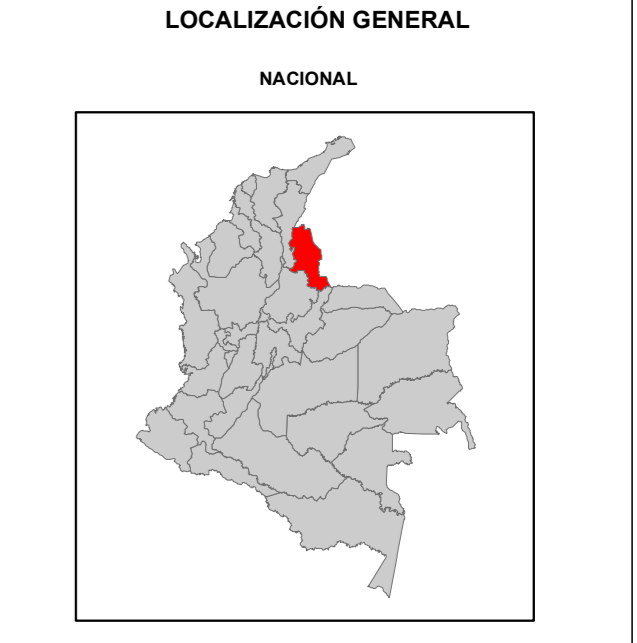
Base cartográfica: Instituto Geográfico Agustín Codazzi (IGAC) (2014), MAGNA SURGIDA, IGCAC_Plano_Catolano, Coor. Geográficas: 7.86330723 Latitud Norte, 72.80297963 Longitud Este, 1384448.87 m. Norte, 842602.400 m. Este.

INFORMACIÓN DE REFERENCIA

SISTEMA DE COORDENADAS: MAGNA SURGIDA de Santander 2011
 DATUM GEODESICO: MAGNA SURGIDA
 ELIPSOIDE: IGCAC_Plano_Catolano
 PROYECCION CARTOGRAFICA: UTM
 ORIGEN DE LA ZONA: 7.86330723 Latitud Norte, 72.80297963 Longitud Este, 1384448.87 m. Norte, 842602.400 m. Este.

Coordenadas planas: UTM
 Factor de Escala: 1:20.000

ELABORACIÓN
 CONSULTORÍA PLAN DE ORDENAMIENTO TERRITORIAL



CESAR OMAR ROJAS AYALA
 Alcalde Municipal San José de Cúcuta

JORGE OMAR GANDOLFO BARRETO
 Director Departamento Administrativo de Planeación