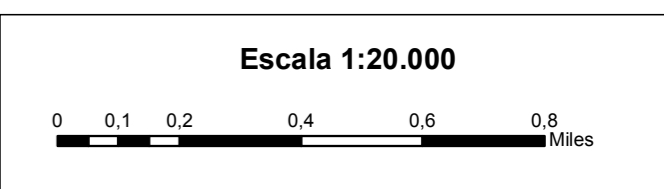


REPUBLICA DE COLOMBIA
 DEPARTAMENTO DE NORTE DE SANTANDER
MUNICIPIO SAN JOSE DE CÚCUTA
 DEPARTAMENTO ADMINISTRATIVO DE PLANEACIÓN MUNICIPAL
 2019

REVISIÓN ORDINARIA
PLAN DE ORDENAMIENTO TERRITORIAL

Contrato de consultoría No. 1318 de 2017
 Interventoría No. 1317 de 2017

Contenido:
SISTEMA URBANO AMBIENTAL



CONVENCIONES

- Manzaneo
- Drenajes sencillos
- Drenajes dobles
- curvas de nivel
- Anillo vial
- Vías Primarias
- Vías Secundarias
- Vías Terciarias
- Límites Municipales
- Límite Municipal
- Límite Internacional
- Perímetro propuesto
- Oleoducto

LEYENDA

- Espacio público
- Áreas de especial importancia ecológica (Rondas)
- Suelo de Protección, Zonificación Ambiental, POMCA Río Pamplonita, POMCA Río Zulia, Resolución de CORPONOR
- Suelo de Expansión Urbana

FUENTE DE INFORMACIÓN

Información temática: Alcaldía de San José de Cúcuta, Departamento de Norte de Santander, Geodatos: 1:100.000 de 2014/2019
 Base cartográfica: Instituto Geográfico Agustín Codazzi (IGAC) (2014), Geodatos: 1:100.000 de 2014/2019

INFORMACIÓN DE REFERENCIA

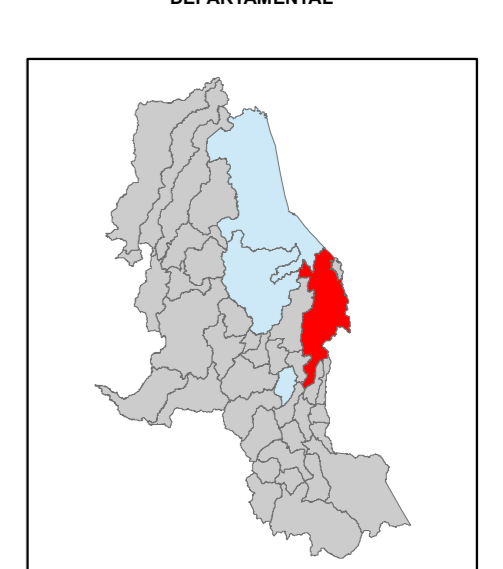
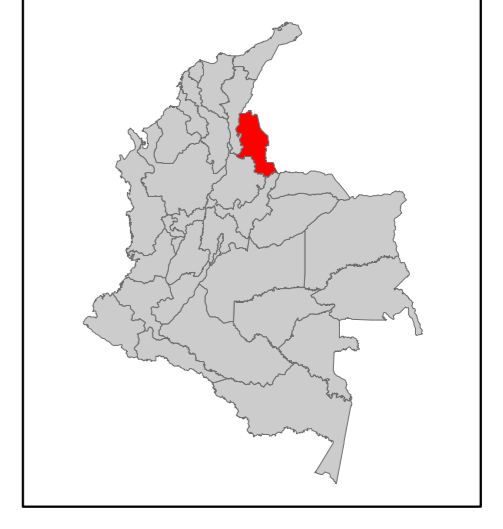
SISTEMA DE COORDENADAS DATUM GEODÉSICO: MAGNA SIRGAS
 PROYECCIÓN CARTOGRAFICA: UTM
 ORIGEN DE LA ZONA: 7883072.0 Latitud Norte
 COORDENADAS PLANAS: 132444.07 m. Norte
 84265.40 m. Este

Unidad Linear: metro
 Factor de Escala: 1:20.000

ELABORACIÓN

CONSULTORÍA PLAN DE ORDENAMIENTO TERRITORIAL

LOCALIZACIÓN GENERAL



CESAR OMAR ROJAS AYALA
 Alcalde Municipal San José de Cúcuta

JORGE OMAR GANDOLFO BARRETO
 Director Departamento Administrativo de Planeación