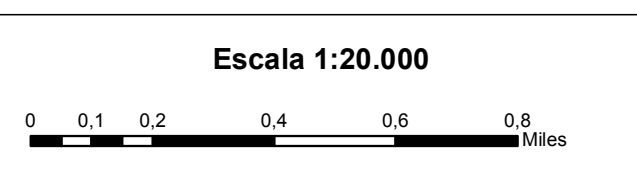


REPUBLICA DE COLOMBIA
 DEPARTAMENTO DE NORTE DE SANTANDER
MUNICIPIO SAN JOSE DE CÚCUTA
 DEPARTAMENTO ADMINISTRATIVO DE PLANEACIÓN MUNICIPAL
 2019

**REVISIÓN ORDINARIA
 PLAN DE ORDENAMIENTO TERRITORIAL**


Contrato de consultoría No. 1318 de 2017
 Interventoría No. 1317 de 2017

CICLO RUTAS



CONVENCIONES

- Manzaneo
- Drenajes sencillos
- Drenajes dobles
- curvas de nivel
- Anillo vial
- Vías Primarias
- Vías Secundarias
- Vías Terciarias
- Límites Municipales
- Límite Municipal
- Límite Internacional
- Perímetro propuesto
- Oleoducto



LEYENDA

- Cicloruta en Diseño
- Red Estructurante 2
- Red Secundaria
- Sist Ruta Internacional

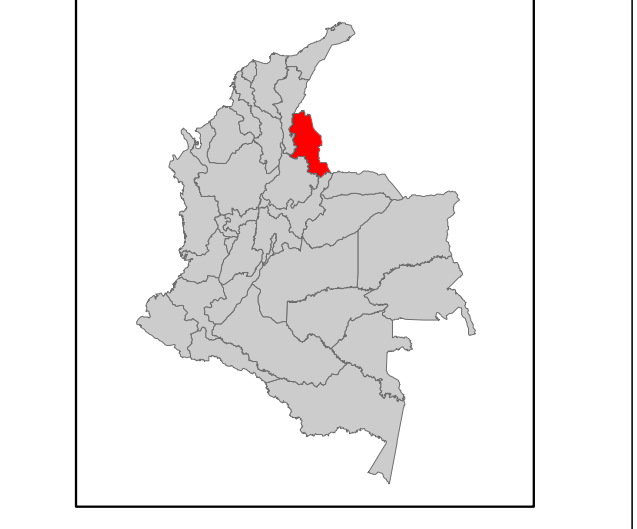
FUENTE DE INFORMACIÓN

Información temática: Alcaldía de San José de Cúcuta, Departamento de Norte de Santander
 Base cartográfica: Instituto Geográfico Agustín Codazzi (IGAC) (2014), Escala: 1:100.000
INFORMACIÓN DE REFERENCIA
 SISTEMA DE COORDENADAS: MAGNA SIRGAS
 DATUM GEODÉSICO: MAGNA SIRGAS
 PROYECCIÓN CARTOGRAFICA: UTM
 ORIGEN DE LA ZONA: 78°03'07.23" Longitud Oeste
 Coordenadas planas: 1034448.87 m. Norte, 842605.49 m. Este
 Unidad Linear: metro
 Factor de Escala: 1:20.000

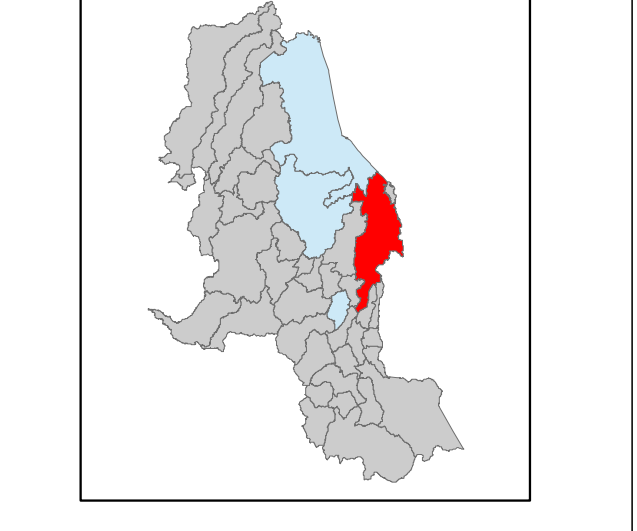
ELABORACIÓN

CONSULTORÍA PLAN DE ORDENAMIENTO TERRITORIAL

LOCALIZACIÓN GENERAL



DEPARTAMENTAL



CESAR OMAR ROJAS AYALA
 Alcalde Municipal San José de Cúcuta

JORGE OMAR GANDOLFO BARRETO
 Director Departamento Administrativo de Planeación