

REPUBLICA BOLIVARIANA DE VENEZUELA

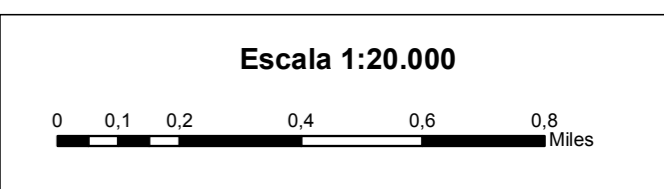


REPUBLICA DE COLOMBIA
DEPARTAMENTO DE NORTE DE SANTANDER
MUNICIPIO SAN JOSE DE CUCUTA
DEPARTAMENTO ADMINISTRATIVO DE PLANEACION MUNICIPAL
2019

REVISIÓN ORDINARIA
PLAN DE ORDENAMIENTO TERRITORIAL

Contrato de consultoría No. 1318 de 2017
Interventoría No. 1317 de 2017

Contenido:
PATRIMONIO URBANO



CONVENCIONES

- Manzaneo
- Drenajes sencillos
- Drenajes dobles
- curvas de nivel
- Anillo vial
- Vías Primarias
- Vías Secundarias
- Vías Terciarias
- Límites Municipales
- Límite Municipal
- Límite Internacional
- Perímetro propuesto
- Oleoducto

LEYENDA

Bienes inmuebles de interés cultural

- Bienes inmuebles de interés cultural Municipal
- Bienes inmuebles de interés cultural Departamental
- Bienes inmuebles de interés cultural Nacional

FUENTE DE INFORMACIÓN

Información temática: Alcaldía de San José de Cúcuta, Departamento de Norte de Santander
Base cartográfica: Instituto Geográfico Agustín Codazzi (IGAC) (2014), Geodésicas: 1105.000 de 24492719

INFORMACIÓN DE REFERENCIA

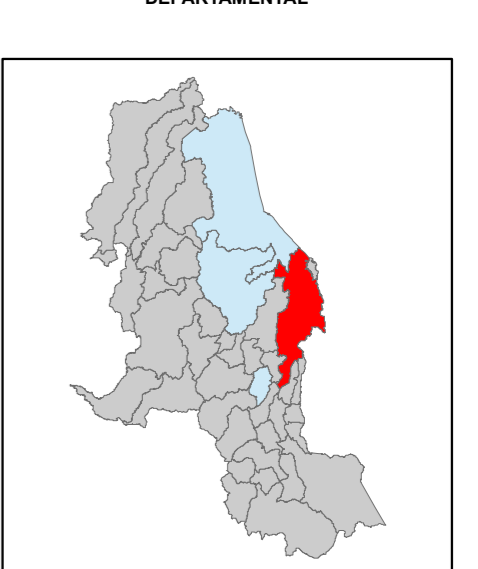
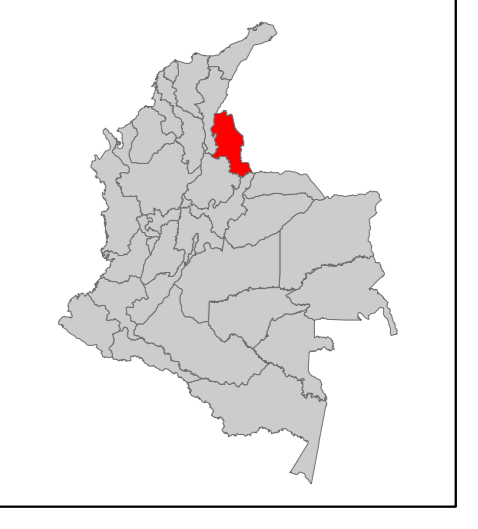
SISTEMA DE COORDENADAS: MAGNA SIRGAS
DATUM GEODÉSICO: MAGNA SIRGAS
Escala: 1:100
PROYECCIÓN CARTOGRAFICA: IGAC_Plano_Catésiano
ORIGEN DE LA ZONA: 524
Coordenadas geográficas: 7.8833723 Latitud Norte, 72.8209765 Longitud Este
Coordenadas planas: 1354448.57 m. Norte, 84265.49 m. Este

Unidad Linear: metro
Factor de Escala: 1:20.000

ELABORACIÓN

CONSULTORÍA PLAN DE ORDENAMIENTO TERRITORIAL

LOCALIZACIÓN GENERAL



CESAR OMAR ROJAS AYALA
Alcalde Municipal San José de Cúcuta

JORGE OMAR GANDOLFO BARRETO
Director Departamento Administrativo de Planeación

