

REPUBLICA DE COLOMBIA  
 DEPARTAMENTO DE NORTE DE SANTANDER  
**MUNICIPIO SAN JOSE DE CÚCUTA**  
 DEPARTAMENTO ADMINISTRATIVO DE PLANEACIÓN MUNICIPAL  
 2019

REVISIÓN ORDINARIA  
**PLAN DE ORDENAMIENTO TERRITORIAL**


Contrato de consultoría No. 1318 de 2017  
 Interventoría No. 1317 de 2017

Contenido:  
**TRATAMIENTOS URBANÍSTICOS**

Escala 1:20.000  
 0 0.1 0.2 0.4 0.6 0.8 Miles

**CONVENCIONES**

- Manzaneo
- Drenajes sencillos
- Drenajes dobles
- curvas de nivel
- Anillo vial
- Vías Primarias
- Vías Secundarias
- Vías Terciarias
- Límites Municipales
- Límite Municipal
- Límite Internacional
- Perímetro propuesto
- Oleoducto



REPUBLICA BOLIVARIANA DE VENEZUELA

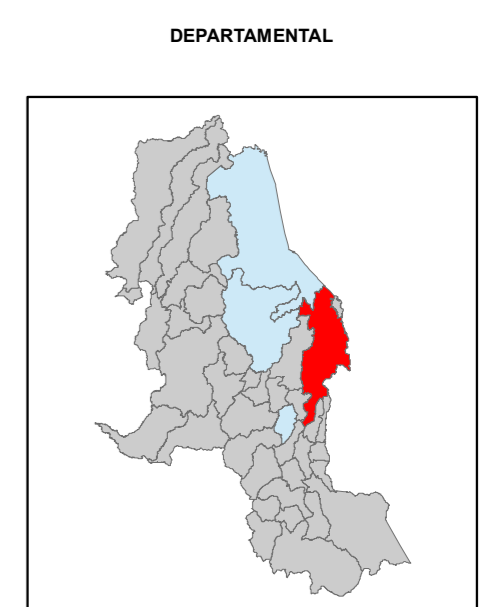
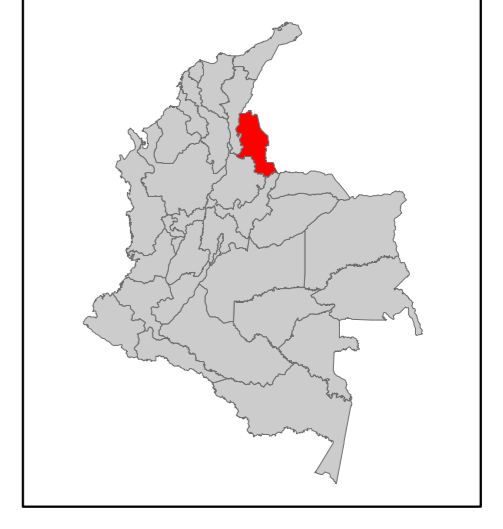
**LEYENDA**

- Espacio público
- Suelo de Protección
- Zonas con condición de amenaza
- Zonas con condición de riesgo
- Tratamientos del Suelo Urbano**
- Conservación
- Consolidación
- Desarrollo
- Mejoramiento Integral
- Renovación
- Tratamientos del Suelo de Expansion Urbana**
- Desarrollo en Suelo de Expansion

**FUENTE DE INFORMACIÓN**

Información temática: Alcaldía de San José de Cúcuta, Departamento de Norte de Santander  
 Base cartográfica: Instituto Geográfico Agustín Codazzi (IGAC) (2014), Escala: 1:100.000 de 24492718  
**INFORMACIÓN DE REFERENCIA**  
 SISTEMA DE COORDENADAS DATUM GEODESICO: MAGNA SIRGAS  
 PROYECCION CARTOGRAFICA: UTM  
 ORIGEN DE LA ZONA: 7883072.0 Latitud Norte, 727002769.0 Longitud Este  
 Coordenadas planas: 135448.87 m. Norte, 842605.49 m. Este  
 Unidad Linear: metro  
 Factor de Escala: 1:20.000  
**ELABORACIÓN**  
 CONSULTORÍA PLAN DE ORDENAMIENTO TERRITORIAL

**LOCALIZACIÓN GENERAL**



**CESAR OMAR ROJAS AYALA**  
 Alcalde Municipal San José de Cúcuta

**JORGE OMAR GANDOLFO BARRETO**  
 Director Departamento Administrativo de Planeación