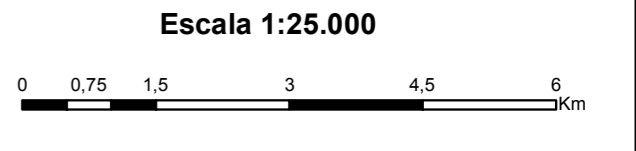


REPUBLICA DE COLOMBIA  
 DEPARTAMENTO DE NORTE DE SANTANDER  
**MUNICIPIO SAN JOSE DE CÚCUTA**  
 DEPARTAMENTO ADMINISTRATIVO DE PLANEACIÓN MUNICIPAL  
 2019

REVISIÓN ORDINARIA  
**PLAN DE ORDENAMIENTO TERRITORIAL**  
 Contrato de consultoría No. 1318 de 2017  
 Interventoría No. 1317 de 2017

Contenido:  
**ÁMBITO METROPOLITANO**



**CONVENCIONES**

- Construcciones
- Curva de Nivel
- ⊕ Centros Poblados
- Vías Primarias
- Vías Secundarias
- Vías Terciarias
- Drenajes Sencillos
- Drenajes Dobles
- Humedales
- Limite Municipal
- Limite Internacional
- Perimetro Urbano

**LEYENDA**

- Suelo Urbano
- Suelo Suburbano
- Suelo de expansión
- Suelo rural
- Suelo de Protección

- NODOS**
- Nodo funcional
  - Concentración de empresas
  - Nodos municipales
  - Nodos regionales

**FUENTE DE INFORMACIÓN**

Información temática: Base cartográfica: Alcaldía de San José de Cúcuta, Instituto Geográfico Agustín Codazzi (IGAC) (2016), Departamento de Norte de Santander, Coordenadas: 1.105.000 sur 244.929.818

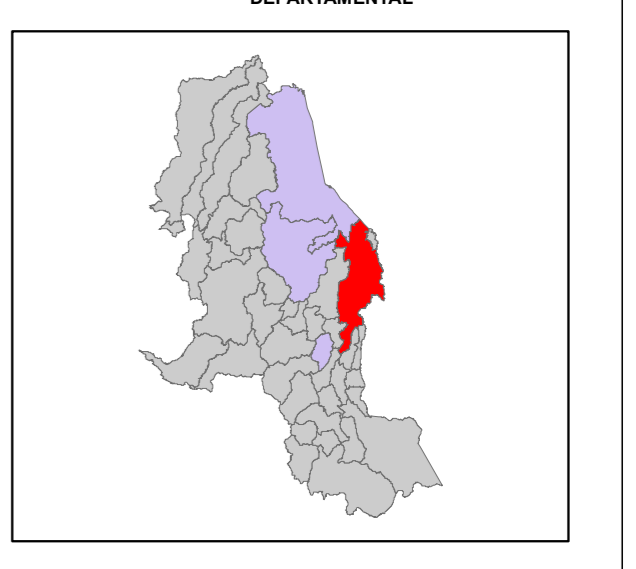
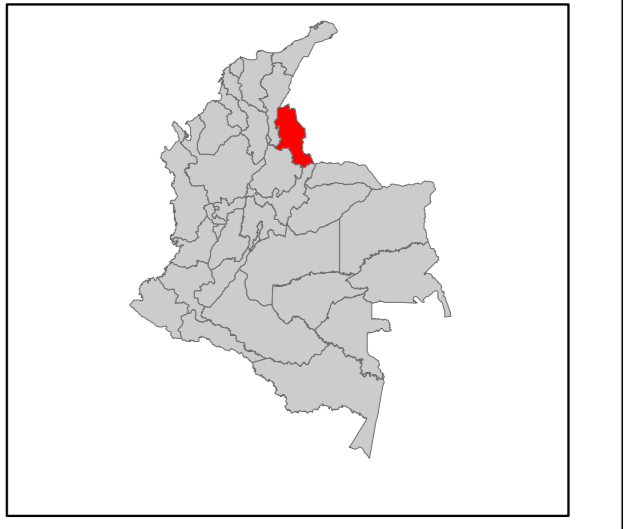
**INFORMACIÓN DE REFERENCIA**

SISTEMA DE COORDENADAS: MAGNA Colombia Este  
 DATUM GEODESICO: MADRID-1989 (SIRGAS)  
 ELIPSOIDE: GRS80  
 PROYECCIÓN CARTOGRAFICA: Clado - Pseudo-Cilindrico (Trasversal de Mercator)  
 ORIGEN DE LA ZONA: 4°59'39" sur - 73°07'00" Oeste  
 Coordenadas geográficas: 71°07'00" Longitud Oeste  
 Coordenadas planas: 1.000.000 m. Norte  
 1.000.000 m. Este

Unidad Lineal: metro  
 Factor de Escala: 1:25.000

**ELABORACIÓN**  
 CONSULTORIA PLAN DE ORDENAMIENTO TERRITORIAL

**LOCALIZACIÓN GENERAL**



**CESAR OMAR ROJAS AYALA**  
 Alcalde Municipal San José de Cúcuta

**JORGE OMAR GANDOLFO BARRETO**  
 Director Departamento Administrativo de Planeación