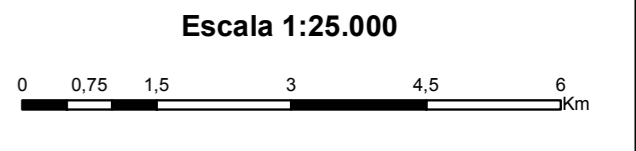


REPUBLICA DE COLOMBIA
 DEPARTAMENTO DE NORTE DE SANTANDER
MUNICIPIO SAN JOSE DE CÚCUTA
 DEPARTAMENTO ADMINISTRATIVO DE PLANEACIÓN MUNICIPAL
 2019

REVISIÓN ORDINARIA
PLAN DE ORDENAMIENTO TERRITORIAL
 Contrato de consultoría No. 1318 de 2017
 Interventoría No. 1317 de 2017

Contenido:
ESTRUCTURA ECOLÓGICA PRINCIPAL



- CONVENCIONES**
- Construcciones
 - Curva de Nivel
 - ⊕ Centros Poblados
 - Vías Primarias
 - Vías Secundarias
 - Vías Terciarias
 - Drenajes Sencillos
 - Drenajes Dobles
 - Humedales
 - Limite Municipal
 - Limite Internacional
 - Suelo Urbano
 - Suelo Expansión Urbana
 - Perimetro Urbano

- LEYENDA**
- DERIVADAS DE LOS ELEMENTOS NATURALES**
- Áreas Estratégicas Adquiridas**
- Predios Adquiridos (Art 111 Ley 89 de 1993, Art 210 Ley 1450 de 2011)
- Áreas de Especial Importancia Ecológica**
- Bosque Seco Tropical
 - Humedales
 - Ronda Hidráulica Humedales (Literal d, Art 83 Decreto 2811 de 1974)
- Áreas Forestales Protectoras**
- Bosque de galería y ripario
 - Tierras desnudas y degradadas
 - Pendientes mayores de 100%
- DMI (Distritos de Manejo Integrado Propuesto)**
 Resolución 1814 de 2018 MADIS
- Distrito de Manejo Integrado Cerro Tasajero
 - Distrito de Manejo Integrado-Bosque Seco Tropical Sur
- Propuesta Área para la Conservación y Preservación del Recurso Hídrico - Sector Cerro Mono**
- Área para la Conservación y Preservación del Recurso Hídrico - Sector Cerro Mono
- Rondas Hídricas**
- Rondas Hídricas Rondas y Quebradas (Literal d, Art 83 Decreto 2811 de 1974)
- DERIVADAS DE LA INCORPORACIÓN DE LA GESTIÓN DEL RIESGO**
- Condición de amenaza
 - Condición de riesgo por inundación
 - Condición de riesgo por remoción

FUENTE DE INFORMACIÓN

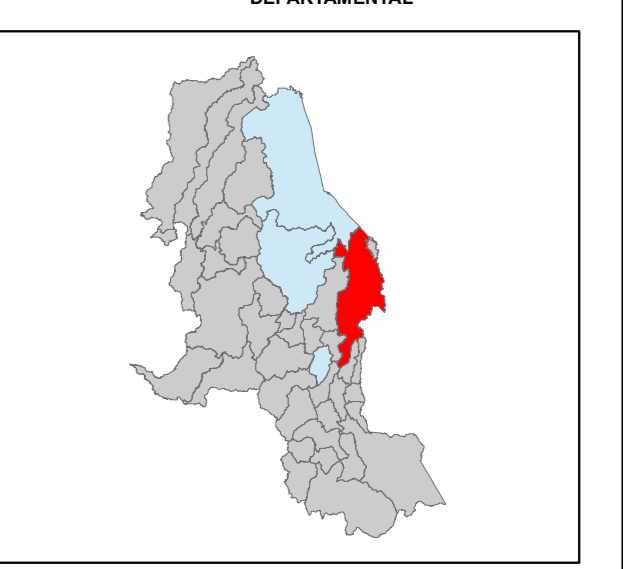
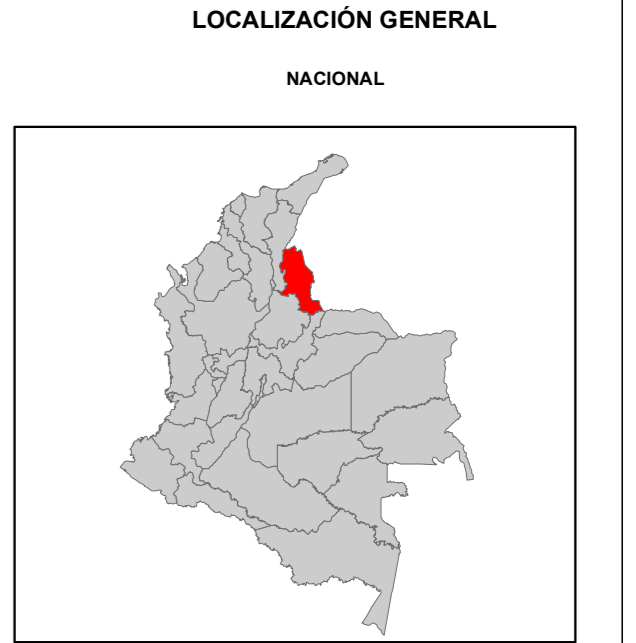
Información temática: Base cartográfica:
 Alcaldía de San José de Cúcuta, Instituto Geográfico Agustín Codazzi (IGAC) (2016),
 Departamento de Norte de Santander, Coordenadas: 1105000 sur 2442000 E

INFORMACIÓN DE REFERENCIA

SISTEMA DE COORDENADAS: MAGNA Colombia Este
 DATUM GEODÉSICO: ELLIPSOIDE DE MERKATOR
 PROYECCIÓN CARTOGRAFICA: Cilíndrico Transverso (Transversa de Mercator)
 ORIGEN DE LA ZONA: 570 000 - Latitud Norte
 Coordenadas geográficas: 71 37' 00" Longitud Oeste
 Coordenadas planas: 1 000 000 m. Norte
 1 000 000 m. Este

Unidad Lineal: metro
 Factor de Escala: 1:25.000

ELABORACIÓN
 CONSULTORÍA PLAN DE ORDENAMIENTO TERRITORIAL



CESAR OMAR ROJAS AYALA
 Alcalde Municipal San José de Cúcuta

JORGE OMAR GANDOLFO BARRETO
 Director Departamento Administrativo de Planeación