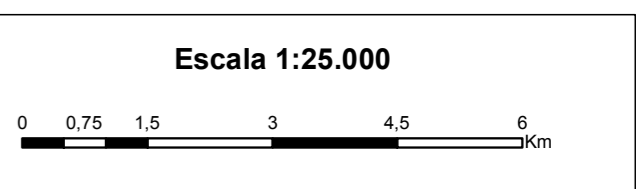


REPUBLICA DE COLOMBIA  
 DEPARTAMENTO DE NORTE DE SANTANDER  
**MUNICIPIO SAN JOSE DE CÚCUTA**  
 DEPARTAMENTO ADMINISTRATIVO DE PLANEACIÓN MUNICIPAL  
 2019

**REVISIÓN ORDINARIA**  
**PLAN DE ORDENAMIENTO TERRITORIAL**  
 Contrato de consultoría No. 1318 de 2017  
 Interventoría No. 1317 de 2017

Contenido:  
**AMENAZA POR REMOCIÓN EN MASA RURAL**



**CONVENCIONES**

- Construcciones
- Curva de Nivel
- ⊕ Centros Poblados
- Vías Primarias
- Vías Secundarias
- Vías Terciarias
- Drenajes Sencillos
- Drenajes Dobles
- Humedales
- Limite Municipal
- Limite Internacional
- Suelo Urbano
- Suelo Expansión Urbana
- Perimetro Urbano

**LEYENDA**

- Amenaza Alta Por Remocion En Masa
- Amenaza Media Por Remocion En Masa
- Amenaza Baja Por Remocion En Masa

**FUENTE DE INFORMACIÓN**

Información temática: Base cartográfica: Alcaldía de San José de Cúcuta, Instituto Geográfico Agustín Codazzi (IGAC) (2014), Departamento de Norte de Santander, Coordenadas: 1.100.000 de 24402218.

**INFORMACIÓN DE REFERENCIA**

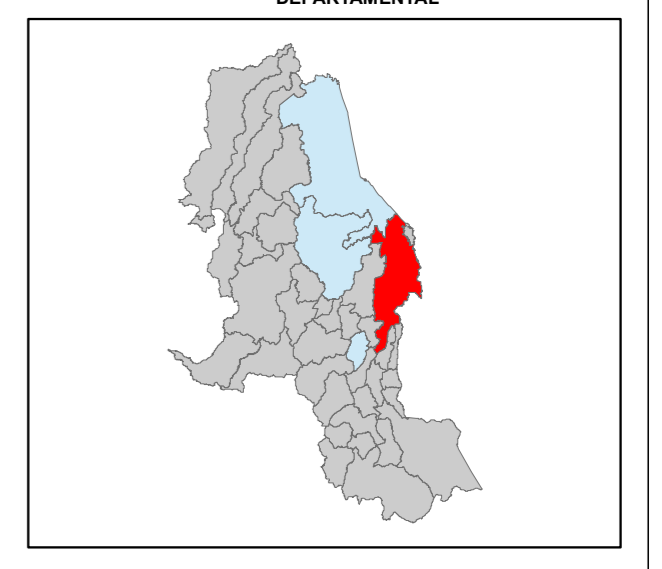
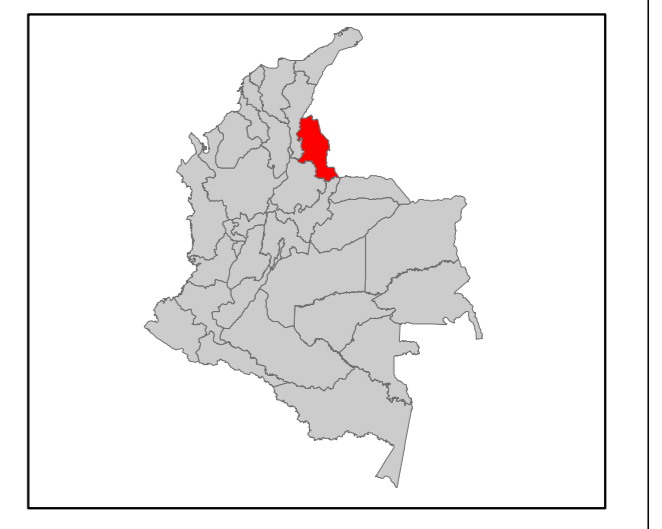
SISTEMA DE COORDENADAS: MAGNA Colombia Este  
 DATUM GEODESICO: MAGNA SIRGAS  
 ELPUNTO: 2011M  
 PROYECCION CARTOGRAFICA: Clases: Transverso, Colombia (Transverso de Mercator)  
 ORIGEN DE LA ZONA: 4°52'39" OP - 71°37'27" OC  
 Coordenadas geográficas: 4°52'39" OP - 71°37'27" OC  
 Coordenadas planas: 1.100.000 m. Norte  
 1.000.000 m. Este

Unidad Lineal: metro  
 Factor de Escala: 1:25.000

**ELABORACIÓN**

CONSULTORIA PLAN DE ORDENAMIENTO TERRITORIAL

**LOCALIZACIÓN GENERAL**



**CESAR OMAR ROJAS AYALA**  
 Alcalde Municipal San José de Cúcuta

**JORGE OMAR GANDOLFO BARRETO**  
 Director Departamento Administrativo de Planeación

ACUERDO No. 022 DE 2019 PLANO  
 ( 19 DIC 2019 ) 04 / 31