



REPUBLICA DE COLOMBIA
DEPARTAMENTO DE NORTE DE SANTANDER
MUNICIPIO SAN JOSE DE CUCUTA
DEPARTAMENTO ADMINISTRATIVO DE PLANEACION MUNICIPAL
2019

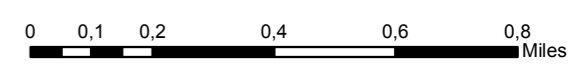
REVISIÓN ORDINARIA
PLAN DE ORDENAMIENTO TERRITORIAL

Contrato de consultoría No. 1318 de 2017
Interventoría No. 1317 de 2017

Contenido:

AMENAZAS POR INUNDACIÓN

Escala 1:20.000



CONVENCIONES

- Manzaneo
- Drenajes sencillos
- Drenajes dobles
- curvas de nivel
- Anillo vial
- Vías Primarias
- Vías Secundarias
- Vías Terciarias
- Limites Municipales
- Limite Municipal
- Limite Inter municipal
- Perimetro propuesto
- Oleoducto

LEYENDA

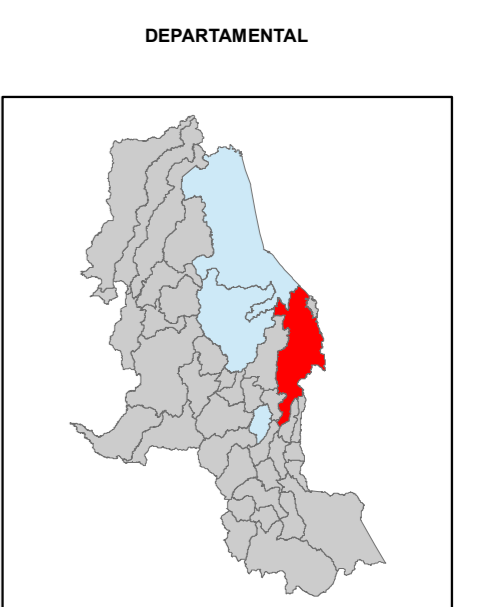
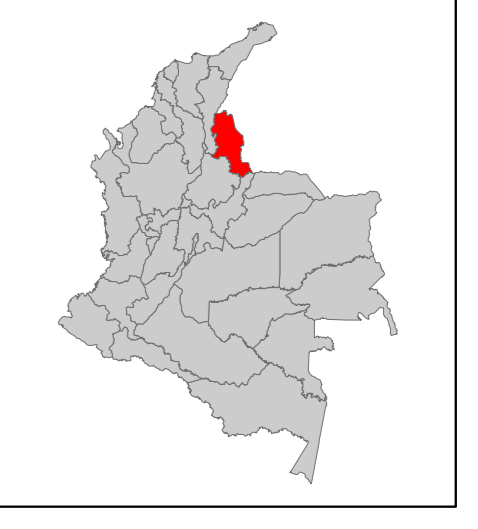
- Amenaza Baja por Inundacion
- Amenaza Media por Inundacion
- Amenaza Alta por Inundacion

FUENTE DE INFORMACION
Información temática: Alcaldía de San José de Cúcuta, Departamento de Norte de Santander
Base cartográfica: Instituto Geográfico Agustín Codazzi (IGAC) (2014), Geobase 1:100,000 de 2009

INFORMACION DE REFERENCIA
SISTEMA DE COORDENADAS DATUM DE COLOMBIA
PROYECCION CARTOGRAFICA ORIGIN EN LA ZONA
Coordenadas geográficas
Coordenadas planas
Unidad Linear: metro
Factor de Escala:

ELABORACION
CONSULTORIA PLAN DE ORDENAMIENTO TERRITORIAL

LOCALIZACION GENERAL



CESAR OMAR ROJAS AYALA
Alcalde Municipal San José de Cúcuta

JORGE OMAR GANDOLFO BARRETO
Director Departamento Administrativo de Planeación

ACUERDO No. 022 DE 2019
(19 DIC 2019)
PLANO
07 / 31

