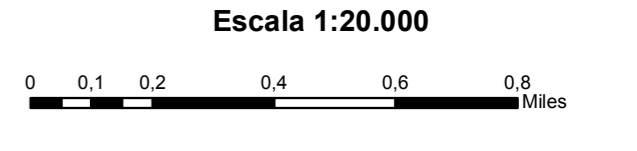


REPUBLICA DE COLOMBIA
 DEPARTAMENTO DE NORTE DE SANTANDER
MUNICIPIO SAN JOSE DE CUCUTA
 DEPARTAMENTO ADMINISTRATIVO DE PLANEACION MUNICIPAL
 2019

REVISIÓN ORDINARIA
PLAN DE ORDENAMIENTO TERRITORIAL

Contrato de consultoría No. 1318 de 2017
 Interventoría No. 1317 de 2017

Contenido:
CONDICIÓN DE AMENAZA URBANA



CONVENCIONES

- Manzaneo
- Drenajes sencillos
- Drenajes dobles
- curvas de nivel
- Anillo vial
- Vías Primarias
- Vías Secundarias
- Vías Terciarias
- Límites Municipales
- Límite Municipal
- Límite Internacional
- Perimetro propuesto
- Oleoducto

LEYENDA

- Condicion Amenaza Alta por Fenomenos de Remocion en Masa

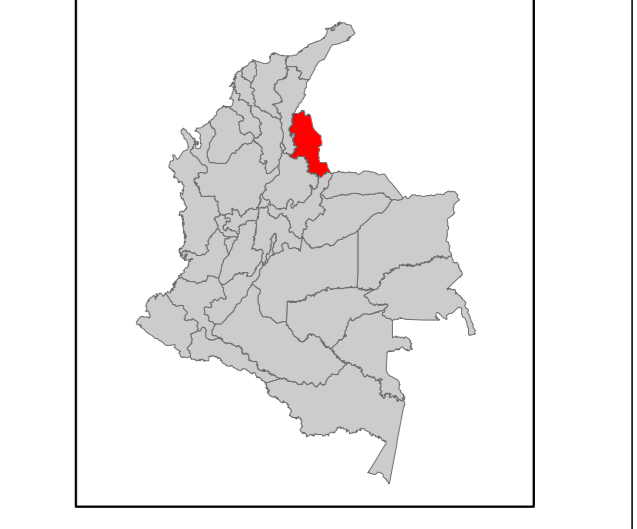
FUENTE DE INFORMACIÓN
 Información temática: Base cartográfica:
 Alcaldía de San José de Cúcuta Instituto Geográfico Agustín Codazzi (IGAC) (2014)
 Departamento de Norte de Santander Geobase 1:100,000 de 2002/2018

INFORMACIÓN DE REFERENCIA
 SISTEMA DE COORDENADAS: MAGNA GARCÍA Norte de Santander 2011
 DATUM GEODÉSICO: MAGNA GARCÍA
 PROYECCIÓN CARTOGRAFICA: UTM
 ORIGEN DE LA ZONA: IZC_Plan_Catetiano
 Coordenadas geográficas: 7.8833723 Latitud Norte
 72.8202765 Longitud Este
 Coordenadas planas: 138448.27 m. Norte
 84260.49 m. Este

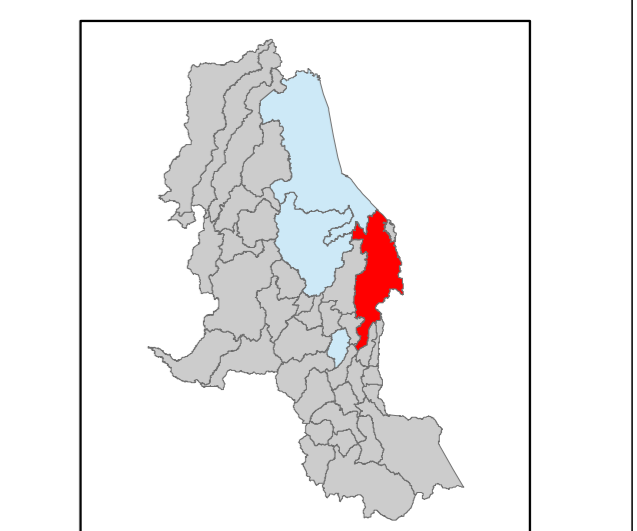
Unidad Linear: metro
 Factor de Escala: 1:20.000

ELABORACIÓN
 CONSULTORÍA PLAN DE ORDENAMIENTO TERRITORIAL

LOCALIZACIÓN GENERAL



DEPARTAMENTAL



CESAR OMAR ROJAS AYALA
 Alcalde Municipal San José de Cúcuta

JORGE OMAR GANDOLFO BARRETO
 Director Departamento Administrativo de Planeación