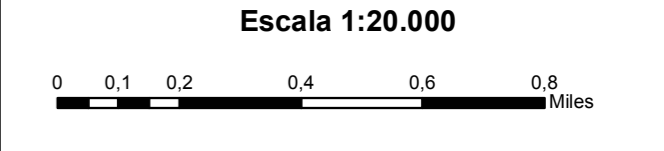


REPUBLICA DE COLOMBIA
 DEPARTAMENTO DE NORTE DE SANTANDER
MUNICIPIO SAN JOSE DE CUCUTA
 DEPARTAMENTO ADMINISTRATIVO DE PLANEACION MUNICIPAL
 2019

REVISIÓN ORDINARIA
PLAN DE ORDENAMIENTO TERRITORIAL

Contrato de consultoría No. 1318 de 2017
 Interventoría No. 1317 de 2017

Contenido:
CONDICIÓN DE RIESGO POR REMOCIÓN EN MASA URBANA



CONVENCIONES

- Manzaneo
- Drenajes sencillos
- Drenajes dobles
- curvas de nivel
- Anillo vial
- Vías Primarias
- Vías Secundarias
- Vías Terciarias
- Límites Municipales
- Límite Municipal
- Límite Interlocal
- Perímetro propuesto
- Oleoducto

LEYENDA

Condición de Riesgo por Fenómenos de Remoción en Masa

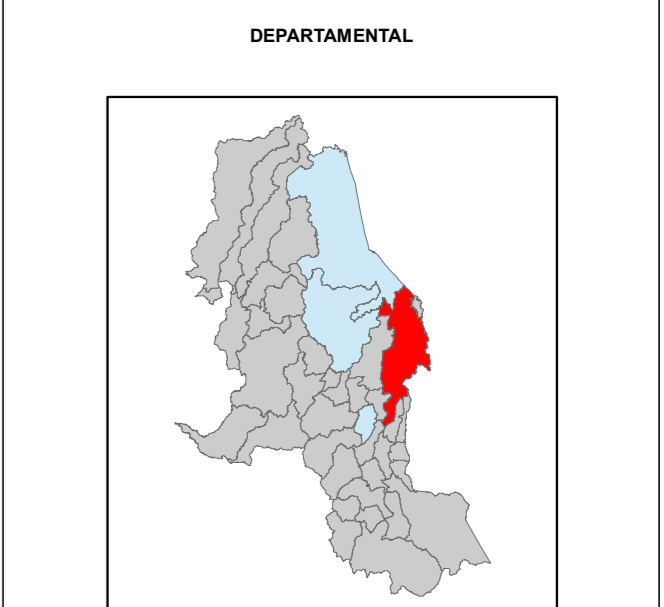
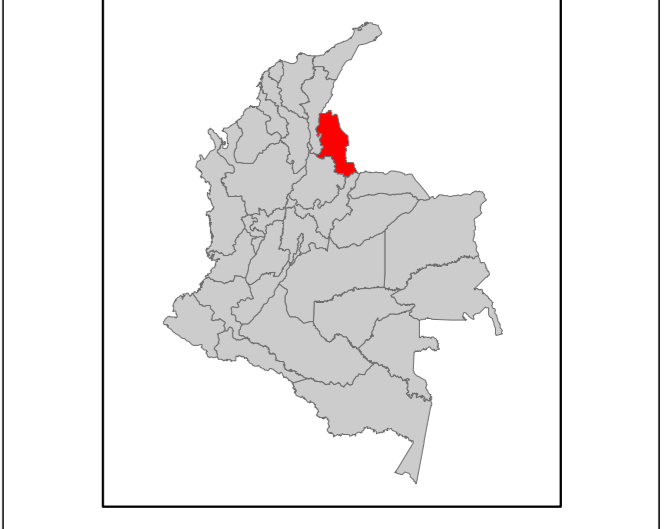
FUENTE DE INFORMACIÓN
 Información temática: Alcaldía de San José de Cúcuta, Departamento de Norte de Santander
 Base cartográfica: Instituto Geográfico Agustín Codazzi (IGAC) (2014), Geobase 1:100,000 de 2002/2014

INFORMACIÓN DE REFERENCIA
 SISTEMA DE COORDENADAS: MAGNA SIRGAS
 DATUM GEODÉSICO: MAGNA SIRGAS
 PROYECCIÓN CARTOGRAFICA: UTM
 ORIGEN DE LA ZONA: ICAC_Plan_Catetano
 Coordenadas geográficas: 7.8633723 Latitud Norte, 72.8202765 Longitud Este
 Coordenadas planas: 138448.87 m. Norte, 84260.49 m. Este

Unidad Linear: metro
 Factor de Escala: 1:20.000

ELABORACIÓN
 CONSULTORÍA PLAN DE ORDENAMIENTO TERRITORIAL

LOCALIZACIÓN GENERAL



CESAR OMAR ROJAS AYALA
 Alcalde Municipal San José de Cúcuta

JORGE OMAR GANDOLFO BARRETO
 Director Departamento Administrativo de Planeación

ACUERDO No. 022 DE 2019
 (19 DIC 2019)

PLANO
 11 / 31