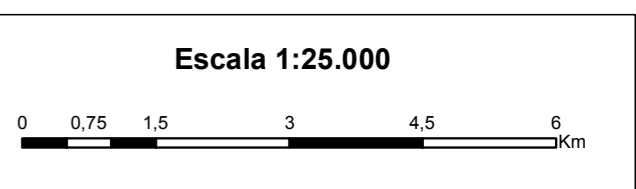


REPUBLICA DE COLOMBIA
 DEPARTAMENTO DE NORTE DE SANTANDER
MUNICIPIO SAN JOSE DE CÚCUTA
 DEPARTAMENTO ADMINISTRATIVO DE PLANEACIÓN MUNICIPAL
 2019

REVISIÓN ORDINARIA
PLAN DE ORDENAMIENTO TERRITORIAL
 Contrato de consultoría No. 1318 de 2017
 Interventoría No. 1317 de 2017

Contenido:
CONDICIÓN DE AMENAZA POR REMOCIÓN EN MASA RURAL



CONVENCIONES

- Construcciones
- Curva de Nivel
- ⊕ Centros Poblados
- Vías Primarias
- Vías Secundarias
- Vías Terciarias
- Drenajes Sencillos
- Drenajes Dobles
- Humedales
- Limite Municipal
- Limite Internacional
- Suelo Urbano
- Suelo Expansión Urbana
- Perimetro Urbano

LEYENDA

- Condición Amenaza Alta Por Remoción En Masa
- Condición Amenaza Media Por Remoción En Masa

FUENTE DE INFORMACIÓN

Información temática: Base cartográfica:
 Alcaldía de San José de Cúcuta Instituto Geográfico Agustín Codazzi (IGAC) (2014),
 Departamento de Norte de Santander. Coordenadas: 1:100.000 de 2004/02/18

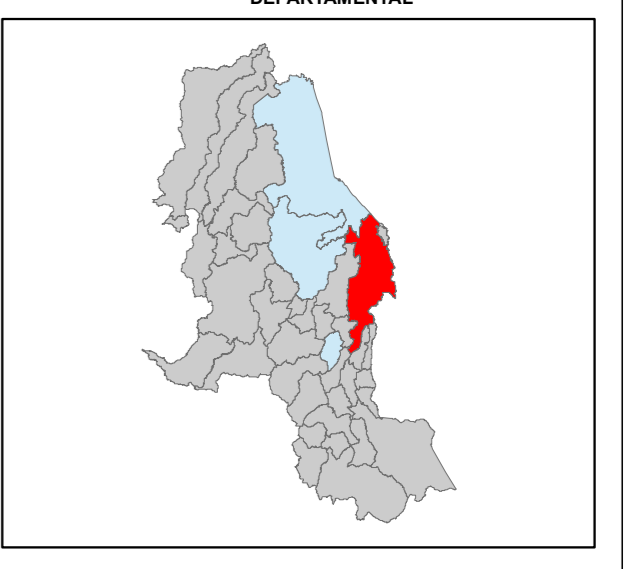
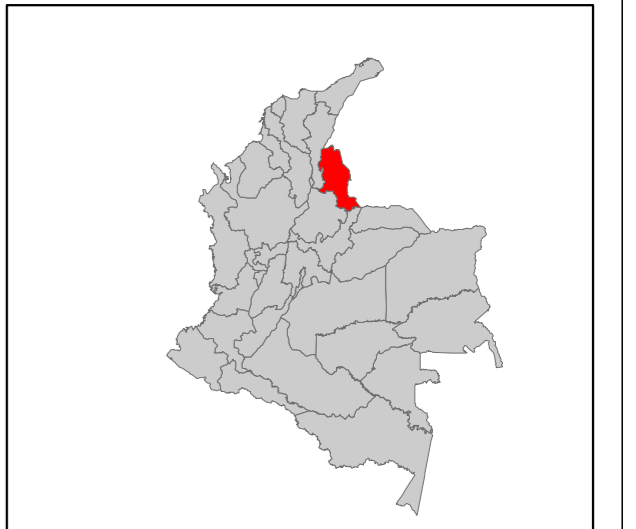
INFORMACIÓN DE REFERENCIA

SISTEMA DE COORDENADAS: MAGNA Colombia Este
 DATUM GEODESICO: MAGNA SIRGAS
 ELPUNTO: GDA84
 PROYECCIÓN CARTOGRAFICA: Clado: Pseudo-Cilindrico
 (Transecta de Mercator)
 Zona: 18N
 ORIGEN DE LA ZONA: 4°52'39.00" Latitud Norte
 71°57'57.00" Longitud Oeste
 Coordenadas geográficas: 1:000.000 m. Norte
 1:000.000 m. Este
 Coordenadas planas:
 metro
 1:0
 Factor de Escala:

ELABORACIÓN

CONSULTORIA PLAN DE ORDENAMIENTO TERRITORIAL

LOCALIZACIÓN GENERAL



CESAR OMAR ROJAS AYALA
 Alcalde Municipal San José de Cúcuta

JORGE OMAR GANDOLFO BARRETO
 Director Departamento Administrativo de Planeación