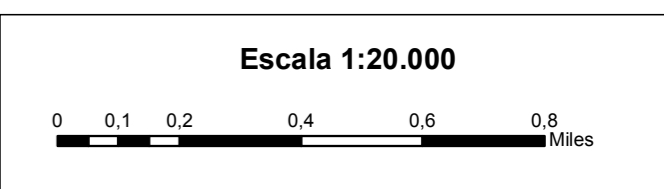


REPÚBLICA DE COLOMBIA  
 DEPARTAMENTO DE NORTE DE SANTANDER  
**MUNICIPIO SAN JOSÉ DE CÚCUTA**  
 DEPARTAMENTO ADMINISTRATIVO DE PLANEACIÓN MUNICIPAL  
 2019

REVISIÓN ORDINARIA  
**PLAN DE ORDENAMIENTO TERRITORIAL**


Contrato de consultoría No. 1318 de 2017  
 Interventoría No. 1317 de 2017

Contenido:  
**COMUNAS**



CONVENCIONES

- Manzaneo
- Drenajes sencillos
- Drenajes dobles
- curvas de nivel
- Anillo vial
- Vías Primarias
- Vías Secundarias
- Vías Terciarias
- Límites Municipales
- Límite Municipal
- Límite Internacional
- Perímetro propuesto
- Oleoducto



LEYENDA

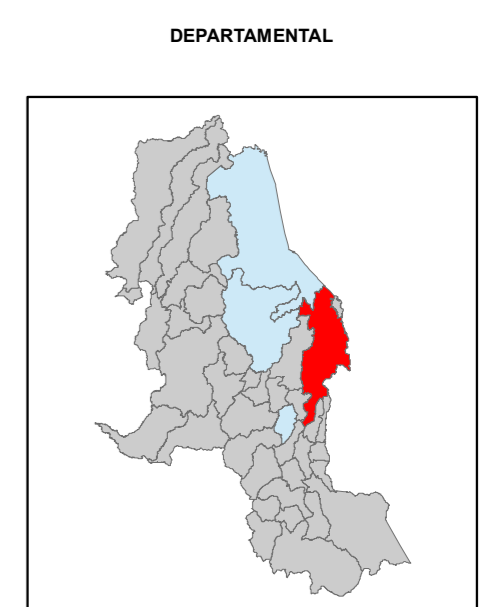
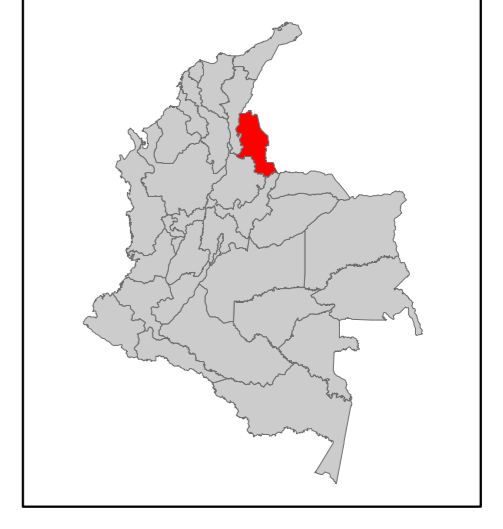
- COMUNA 1
- COMUNA 2
- COMUNA 3
- COMUNA 4
- COMUNA 5
- COMUNA 6
- COMUNA 7
- COMUNA 8
- COMUNA 9
- COMUNA 10
- Suelo de Expansión
- Perímetro Propuesto 2019

FUENTE DE INFORMACIÓN

Información temática: Alcaldía de San José de Cúcuta, Departamento de Norte de Santander  
 Base cartográfica: Instituto Geográfico Agustín Codazzi (IGAC) (2014), MAGNA SURICÓ, IGN, IGNAC\_Plano\_Catolano, Proyección Cartográfica: UTM, Datum: WGS 84, Coordenadas geográficas: 7°58'37.73" Latitud Norte, 72°52'07.96" Longitud Este, Coordenadas planas: 1384484.27 m. Norte, 842602.49 m. Este

Elaboración: CONSULTORÍA PLAN DE ORDENAMIENTO TERRITORIAL

LOCALIZACIÓN GENERAL



**CESAR OMAR ROJAS AYALA**  
 Alcalde Municipal San José de Cúcuta

**JORGE OMAR GANDOLFO BARRETO**  
 Director Departamento Administrativo de Planeación

ACUERDO No. **022** DE 2019  
 ( 19 DIC 2019 )

PLANO  
**03 / 05**