



REPUBLICA DE COLOMBIA
DEPARTAMENTO DE NORTE DE SANTANDER
MUNICIPIO SAN JOSE DE CÚCUTA
DEPARTAMENTO ADMINISTRATIVO DE PLANEACIÓN MUNICIPAL
2019

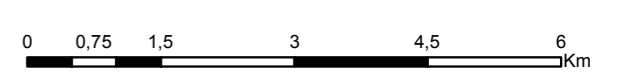
REVISIÓN ORDINARIA
PLAN DE ORDENAMIENTO TERRITORIAL

Contrato de consultoría No. 1318 de 2017
Interventoría No. 1317 de 2017

Contenido:

DIVISIÓN POLÍTICO ADMINISTRATIVA

Escala 1:25.000



CONVENCIONES

- Manzaneo
- Drenajes sencillos
- Drenajes dobles
- curvas de nivel
- Anillo vial
- Vías Primarias
- Vías Secundarias
- Vías Terciarias
- Limites Municipales
- Limite Municipal
- Limite Internacional
- Perimetro propuesto

LEYENDA

- Aguaclara
- Banco de Arena
- Buena Esperanza
- Carmen de Tonchala
- Guaramito
- Palmarito
- Puerto Villamizar
- Ricaurte
- San Faustino
- San Pedro
- Urbano

FUENTE DE INFORMACIÓN

Información temática: Base cartográfica:
Alcaldía de San José de Cúcuta Instituto Geográfico Agustín Codazzi (IGAC) (2016),
Departamento de Norte de Santander. Coordenadas: 1100000 sur 2440000 E

INFORMACIÓN DE REFERENCIA

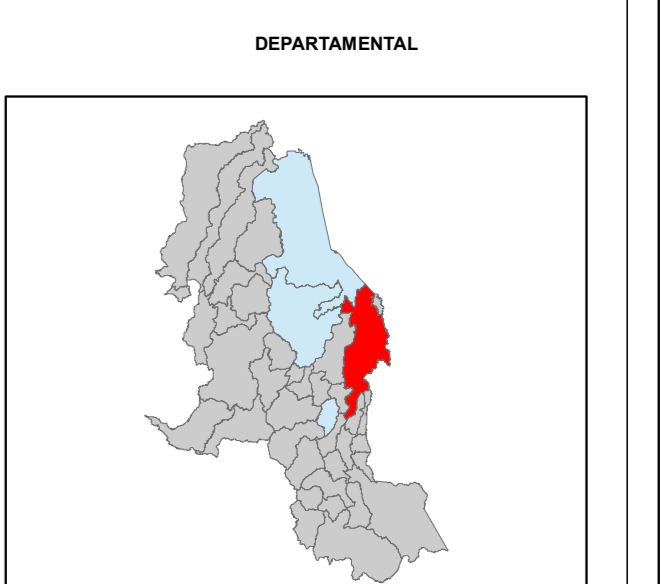
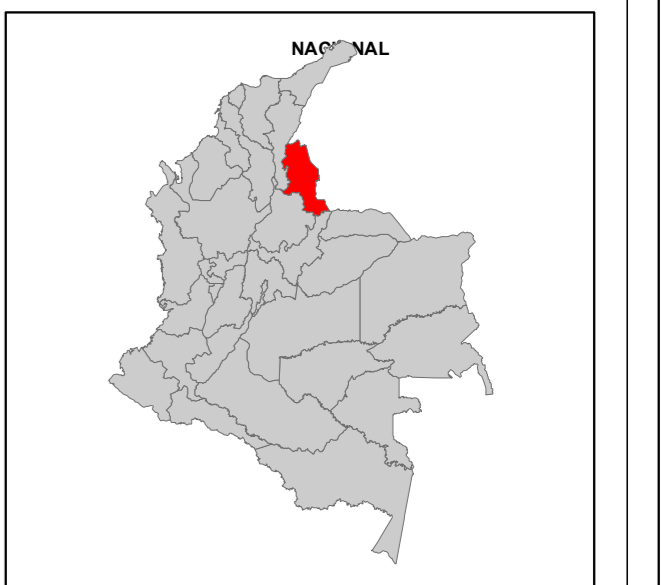
SISTEMA DE COORDENADAS MAGNA Colombia Este
DATUM GEODESICO MAGNA SURSUD
ELIPSOIDE GRS80
PROYECCION CARTOGRAFICA Cilindrico Transverso Colombia
(Transversa de Mercator)
Datum
ORIGEN DE LA ZONA 49579200 - Latitud Norte
Coordenadas geograficas 71°07'00" Longitud Oeste
Coordenadas planas 1000 000 m. Este
1000 000 m. Norte

Unidad Lineal: metro
Factor de Escala: 1:25.000

ELABORACIÓN

CONSULTORIA PLAN DE ORDENAMIENTO TERRITORIAL

LOCALIZACIÓN GENERAL



CESAR OMAR ROJAS AYALA
Alcalde Municipal San José de Cúcuta

JORGE OMAR GANDOLFO BARRETO
Director Departamento Administrativo de Planeación

ACUERDO No. 022 DE 2019 PLANO
(19 DIC 2019) 04 / 05

