


República de Colombia  Alcaldía Municipal de San José de Cúcuta	SISTEMA DE GESTIÓN DE LA CALIDAD Y SISTEMA DE CONTROL INTERNO		Version:1
	<b>RESOLUCION</b>		Fecha: Junio 2012
GESTIÓN ESTRATEGICA	GESTIÓN DE DIRECCIONAMIENTO ESTRATEGICO		GESTIÓN DE ADMINISTRACIÓN MUNICIPAL
Macroproceso	Proceso		Subproceso
RESOLUCIÓN No.: 04.94	FECHA:	24 DIC 2021	PÁGINA 1 DE 4

**“POR LA CUAL SE DECLARAN BIENES BALDÍOS URBANOS”**

**EL MUNICIPIO DE SAN JOSÉ DE CÚCUTA**

En ejercicio de las facultades conferidas por el artículo 123 de la Ley 388 de 1997, los artículos. 4, 8, 48, 49 y 50 de la Ley 1579 de 2012, artículo 3 de la Ley 2044 de 2020 y las Instrucciones Administrativas No. 03 de 2015 y 11 de 2017 expedidas por la Superintendencia de Notariado y Registro, y las demás normas que en adelante la modifiquen, adicionen, complementen o reglamenten, y,

**CONSIDERANDO:**

Que el Artículo 123 de la Ley 388 de 1997, señala que: *“de conformidad con lo dispuesto en la Ley 137 de 1959, todos los terrenos baldíos que se encuentran en suelo urbano en los términos de la presente ley, de los municipios y distritos y que no constituyan reserva ambiental, pertenecerán a dichas entidades territoriales”*.


Que en virtud de la cesión que hiciera la Nación a los municipios o distritos, mediante la Ley 388 de 1997, la propiedad o dominio de los predios baldíos urbanos, deberá ser declarada por el alcalde o representante legal de estos entes territoriales, o quien actúe como su delegado, mediante acto administrativo que contenga la identificación catastral del predio, la cabida, linderos y ubicación, de conformidad con lo señalado en la Instrucción Administrativa No. 03 del 26 de marzo de 2015, expedida por la Superintendencia de Notariado y Registro –SNR-.

Que la Ley 1579 de 2012 en su artículo 4, literal a), referido a los actos, títulos y documentos sujetos al registro, dispone: *“Todo acto, contrato, decisión contenido en escritura pública, providencia judicial, administrativa o arbitral que implique constitución, declaración, aclaración, adjudicación, modificación, limitación, gravamen, medida cautelar, traslación, o extinción del dominio u otro derecho real principal o accesorio sobre bienes inmuebles (...)”*.

Que el acto administrativo es un instrumento legalmente válido, mediante el cual, el municipio puede declarar la propiedad a su favor, cedida por la Nación, sobre predios baldíos urbanos.

Que el artículo 756 del Código Civil, dispone, que la tradición de bienes inmuebles se efectúa con la inscripción del título de propiedad en la Oficina de Registro de Instrumentos Públicos.

Que, al interior del perímetro urbano del Municipio de San José de Cúcuta, se identificó el predio que proviene de dominio incompleto de conformidad con la certificación expedida por la Oficina de Registro de Instrumentos Públicos de Cúcuta, predio que se describe en el artículo primero (1) de la parte resolutive de la presente resolución.

República de Colombia  Alcaldía Municipal de San José de Cúcuta	SISTEMA DE GESTIÓN DE LA CALIDAD Y SISTEMA DE CONTROL INTERNO		Version:1
	<b>RESOLUCION</b>		Fecha: Junio 2012
GESTIÓN ESTRATEGICA	GESTIÓN DE DIRECCIONAMIENTO ESTRATEGICO		GESTIÓN DE ADMINISTRACIÓN MUNICIPAL
Macroproceso	Proceso		Subproceso
RESOLUCIÓN No. <b>0494</b>	FECHA:	<b>24 DIC 2021</b>	PÁGINA 2 DE 4

Que la Ley 1579 de 2012 en su artículo 65, modificado por el artículo 65 de la Ley 1753 de 2015, referido a la interrelación Registro – Catastro, establece que: *“Las Oficinas de Registro de Instrumentos Públicos estarán obligadas a suministrar a las autoridades catastrales competentes, dentro de los diez (10) primeros días de cada mes a través de medios técnicos o electrónicos que ofrezcan seguridad y agilidad, los documentos o títulos relativos a las mutaciones y/o modificaciones de la descripción física de los bienes inmuebles, de las cuales toman nota las autoridades catastrales para efectos de las facultades a ellas asignadas. (...)”*.

Que por medio de la Ley 2044 de 2020, el Congreso de la República adoptó mecanismos jurídicos que, acorde a lo establecido en el artículo 1 de la misma, están dirigidos a *“(...) sanear de manera definitiva la propiedad de los asentamientos humanos ilegales consolidados y precarios en bienes baldíos urbanos, bienes fiscales titulables, y los que existan en predios de propiedad legítima a favor de particulares, cuya ocupación o posesión sea mayor a diez (10) años”, así como para titular los “predios de uso público a favor de entidades territoriales, a fin de materializar el principio de equidad que permita el cumplimiento de las garantías ciudadanas en el marco del Estado Social de Derecho”*.


Que el artículo 3 de la Ley 2044 de 2020 establece la competencia en cabeza de los entes territoriales para realizar la transformación de los bienes baldíos urbanos a bienes fiscales, bienes fiscales titulables o bienes de uso público, para lo cual se establece el procedimiento a seguir.

Que en cumplimiento de lo establecido en el artículo 3 de la Ley 2044 de 2020 el municipio de San José de Cúcuta identificó los bienes baldíos a incorporar, para lo cual realizó los correspondientes estudios y solicitó la expedición de los certificados de carencia de antecedente registral ante la Oficina de Registro de Instrumentos Públicos de Cúcuta.

Que el presente acto administrativo se efectúa en el marco de lo dispuesto por la ley y con la plena autonomía del Municipio de San José de Cúcuta; debiendo ser publicado en el diario oficial o gaceta territorial, de acuerdo con lo dispuesto en el artículo 65 de la Ley 1437 de 2011 y 2080 de 2021. Una vez en firme el acto, deberá anexarse la respectiva constancia de publicación y ejecutoria, para su posterior registro en la Oficina de Registro de Instrumentos Públicos.

Que el señor Alcalde **JAIRO TOMÁS YÁÑEZ RODRÍGUEZ**, mayor de edad, vecino de esta localidad, identificado con la cédula de ciudadanía No. 6.753.316, expedida en Tunja, en calidad de Alcalde del citado Municipio, según Acta de Posesión del No. 001 del 30 de Diciembre de 2019, que se protocoliza en el presente acto administrativo, quien obra en nombre y en representación legal del municipio de San José de Cúcuta – Departamento de Norte de Santander, identificado con NIT. 890501434-2, en condición de **Alcalde Municipal**, quien para los efectos del presente instrumento se denominará **El Municipio**, procede a realizar la presente declaración de propiedad o dominio sobre bienes baldíos urbanos a favor del ente territorial.

Que en cumplimiento a la directriz que da la Ley 2044 de 2020 y la Instrucción Administrativa No. 03 de 2015, se anexan los siguientes documentos: 1) certificado de dominio incompleto SNR-260-2021EE02425 del 28 de mayo de 2021 expedido por la Oficina de Registro de Instrumentos Públicos de Cúcuta; 2) certificado de riesgo del suelo número DDF-01299-2021 del 11 agosto de 2021; 3) certificado de uso de suelos número OF-CUS-096-2021 del 13 de Octubre de 2021,

República de Colombia  Alcaldía Municipal de San José de Cúcuta	SISTEMA DE GESTIÓN DE LA CALIDAD Y SISTEMA DE CONTROL INTERNO		Version:1
	<b>RESOLUCION</b>		Fecha: Junio 2012
GESTIÓN ESTRATEGICA	GESTIÓN DE DIRECCIONAMIENTO ESTRATEGICO		GESTIÓN DE ADMINISTRACIÓN MUNICIPAL
Macroproceso	Proceso		Subproceso
RESOLUCIÓN No.:	0494	FECHA:	24 DIC 2021
			PÁGINA 3 DE 4

expedido por la Oficina de Planeación Municipal; 4) PLANO PREDIAL CATASTRAL Certificado No. 54-001-106-0000034-2021, los cuales se anexan.

En mérito de lo expuesto,

**RESUELVE:**

**ARTÍCULO PRIMERO: DECLARACIÓN DE PROPIEDAD.** Declarar mediante el presente acto administrativo, la propiedad o dominio pleno, cedido por la Nación a favor del Municipio de San José de Cúcuta, identificado con NIT. 890501434-2, de conformidad con el artículo 123 de la Ley 388 de 1997, respecto al predio baldío ubicado en el perímetro urbano del municipio de San José de Cúcuta, dirección C 15 A 12 51 57, según Catastro y C 15 A AV 12 Y 13 según el VUR BARRIO LA LIBERTAD y con el número predial 010100690006000, con un área de doscientos treinta siete metros cuadrados (237 M2), y cuyas coordenadas se citan a continuación, las cuales fueron tomadas del PLANO PREDIAL CATASTRAL Certificado No. 54-001-106-0000034-2021, -dentro del cual constan los linderos del predio-, que se anexa como parte integrante de la presente resolución.


COORDENADAS		
NODO	NORTE	ESTE
A	1364316.95	845780.70
B	1364293.06	845773.51
C	1364295.72	845764.39
D	1364319.59	845771.58

**ARTÍCULO SEGUNDO: REGISTRO.** Solicitar a la Oficina de Registro de Instrumentos Públicos de Cúcuta, la inscripción de la presente Resolución en el folio de matrícula inmobiliaria número 260-163600, de la declaración de dominio a nombre del Municipio de San José de Cúcuta, identificado con NIT. 890501434-2 y la determinación de área y linderos del predio, de conformidad con el plano predial catastral que se adjunta.

**ARTÍCULO TERCERO: DERECHOS REGISTRALES.** En razón a la naturaleza del acto administrativo a registrar y a la calidad jurídica del interviniente, ésta se encuentra exenta del cobro de derechos de registro.

**ARTÍCULO CUARTO: PUBLICACIÓN.** El presente acto administrativo deberá publicarse de conformidad con lo dispuesto en el artículo 65 del Código de Procedimiento Administrativo y de lo Contencioso Administrativo (Ley 1437 de 2011).

**ARTÍCULO QUINTO: RECURSOS.** De acuerdo con el artículo 75 del Código de Procedimiento Administrativo y de lo Contencioso Administrativo, contra la presente Resolución no proceden recursos.

República de Colombia  Alcaldía Municipal de San José de Cúcuta	SISTEMA DE GESTIÓN DE LA CALIDAD Y SISTEMA DE CONTROL INTERNO	Version:1
	<b>RESOLUCION</b>	
GESTIÓN ESTRATEGICA	GESTIÓN DE DIRECCIONAMIENTO ESTRATEGICO	GESTIÓN DE ADMINISTRACIÓN MUNICIPAL
Macroproceso	Proceso	Subproceso
RESOLUCIÓN No. 0494	FECHA: 24 DIC 2021	PÁGINA 4 DE 4


**ARTÍCULO SEXTO: COPIAS.** Para el efecto se expiden tres (3) copias originales de la Resolución de declaración de la propiedad de bienes baldíos urbanos, así: una (1) que se insertará en el archivo de la respectiva Alcaldía; una (1) con destino a la Oficina de Registro de Instrumentos Públicos de Cúcuta; y una (1) con destino a la Oficina de Catastro.

**ARTÍCULO SÉPTIMO: VIGENCIA.** La presente resolución rige a partir de la fecha de su publicación.

**PUBLIQUESE Y CÚMPLASE**

Dado en San José de Cúcuta, a los

24 DIC 2021,



**JAIRO TOMÁS YÁÑEZ RODRÍGUEZ  
ALCALDE DEL MUNICIPIO DE SAN JOSÉ DE CÚCUTA**

Proyectó: YesidPerez/Profesional Universitario  
 Revisó: PatriciaRivera/asesora jurídica  
 Aprobó: Sergio Enrique Ramirez Ramirez – Secretario de Vivienda  
 Revisó Jurídica: Francisco Ovalles – Jefe Oficina Jurídica

EMM