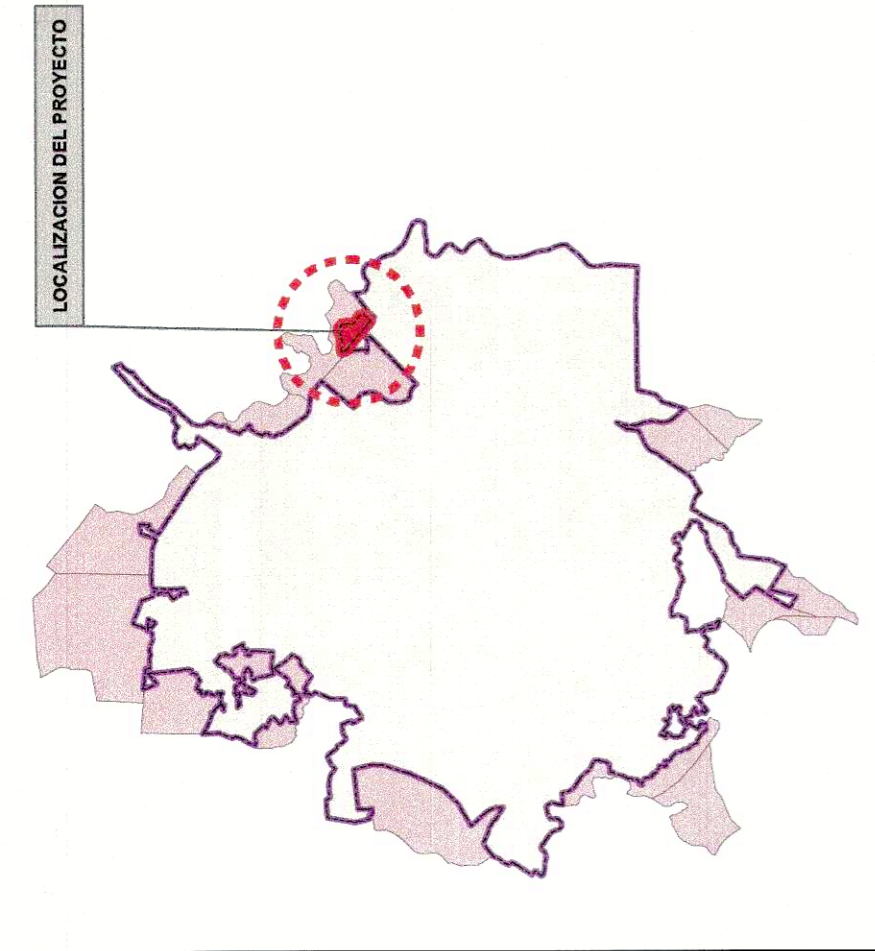


**LOCALIZACIÓN**



Projected Coordinate System: MAGNA-SIRGAS / Origen-Nacional  
 Projection: Transverse\_Mercator  
 False\_Easting: 5000000.00000000  
 False\_Northing: 20000000.00000000  
 Central\_Meridian: -73.00000000  
 Scale\_Factor: 0.99920000  
 Latitude\_Of\_Origin: 4.00000000  
 Linear Unit: Meter

Geographic Coordinate System: GCS\_MAGNA  
 Datum: D\_MAGNA  
 Prime Meridian: Greenwich  
 Angular Unit: Degree

**CONVENCIONES**

- PERIMETRO URBANO
- PERIMETRO PLAN PARCIAL
- CURVAS A NIVEL
- MOJONES
- ARBOLES
- POSTES
- POZO EXISTENTE
- TORRES
- X-X-X CERCA
- VIA

**LEYENDA**

- VIAL BARRIAL INTERNA N° 1
- VIAL BARRIAL INTERNA N° 2
- VIAL BARRIAL INTERNA N° 3
- VIAL BARRIAL INTERNA N° 4
- VIAL BARRIAL INTERNA N° 5
- AFECCION ANILLO VIAL ORIENTAL EN EL AREA PRIVADA

**CONTENIDO:**

**RED VIAL Y PERFILES**



INVERSIONES  
 CELSAN S.A.S.

**PLAN PARCIAL  
 LA PAMPLONA**

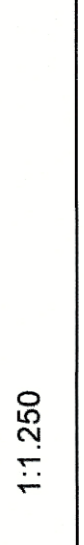
**ELABORÓ:**

ING. JAIRO FRANCISCO BUITRAGO GELVEZ  
 M.P. No. 54202-30922 NTS

**REVISÓ:**

ING. JAIRO FRANCISCO BUITRAGO GELVEZ  
 M.P. No. 54202-30922 NTS

**ESCALA:**



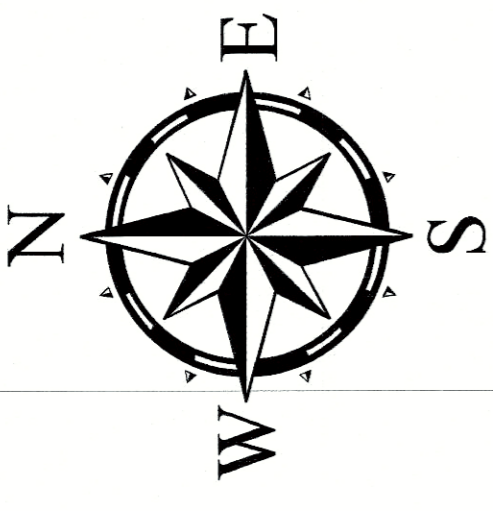
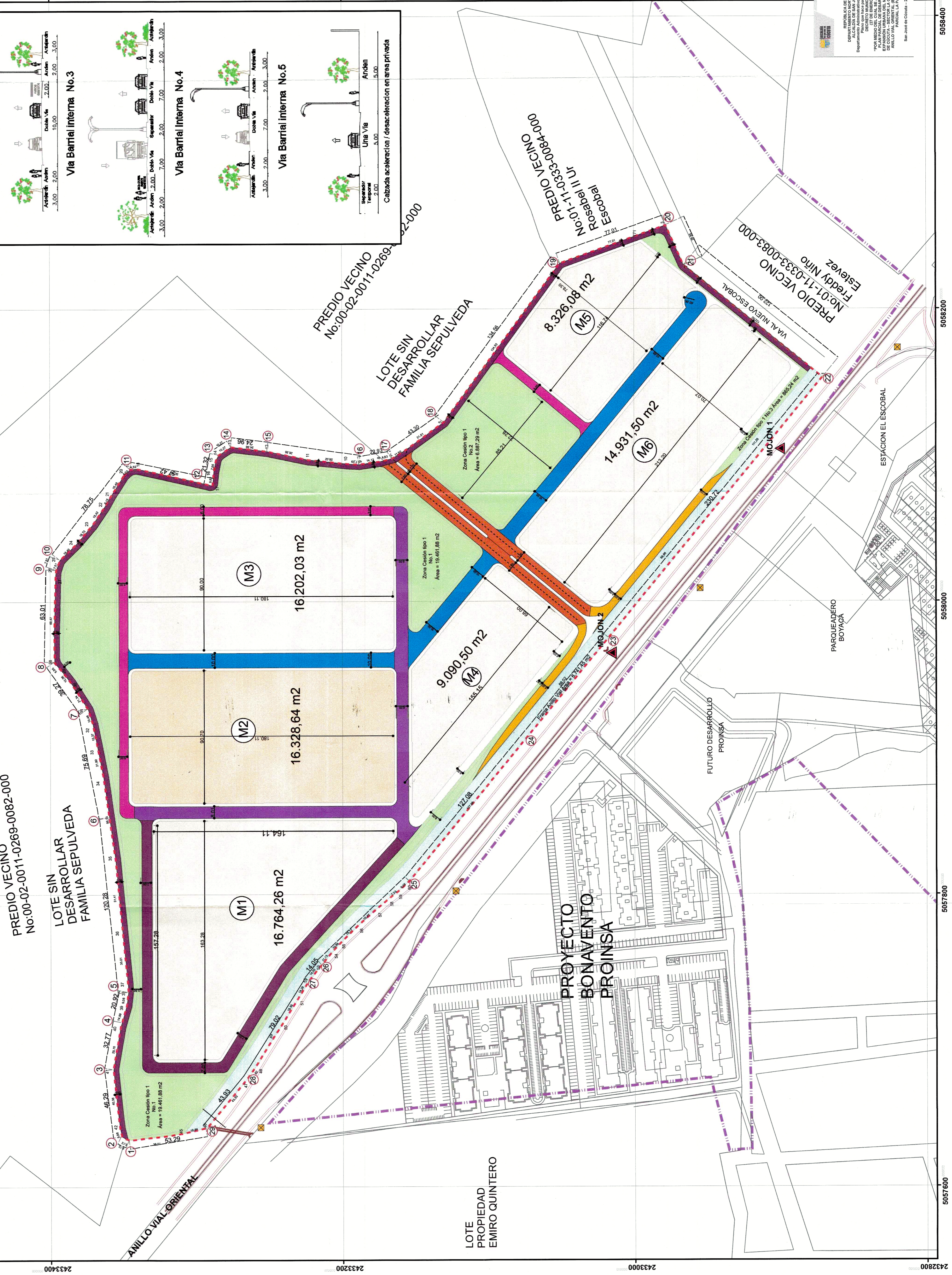
**FECHA:**

Marzo de 2021

**PLANO:**

**13/ 37**

CUADRO MALLA VIAL BARRIAL		Composición
Via Barrial	Perfil Art.168 Ac.022/19	Ampliación de 9 metros c/u, andenes de 2 metros c/u, una calzada de 6,0 metros, arboles, postes, torres, pozos, curvas a nivel, y separador de 2 metros.
Via Barrial Interna No.1	V74 Vecinal	Ampliación de 3 metros c/u, andenes de 2 metros c/u, una calzada de 10,0 metros, arboles, postes, torres, pozos, curvas a nivel, y separador de 2 metros.
Via Barrial Interna No.2	V74 Vecinal	Ampliación de 3 metros c/u, andenes de 2 metros c/u, una calzada de 8,0 metros, arboles, postes, torres, pozos, curvas a nivel, y separador de 2 metros.
Via Barrial Interna No.3	V74 Vecinal	Ampliación de 3 metros c/u, andenes de 2 metros c/u, una calzada de 10,0 metros, arboles, postes, torres, pozos, curvas a nivel, y separador de 2 metros.
Via Barrial Interna No.4	V74 Vecinal	Ampliación de 3 metros c/u, andenes de 2 metros c/u, una calzada de 10,0 metros, arboles, postes, torres, pozos, curvas a nivel, y separador de 2 metros.
Via Barrial Interna No.5	V74 Vecinal	Ampliación de 3 metros c/u, andenes de 2 metros c/u, una calzada de 10,0 metros, arboles, postes, torres, pozos, curvas a nivel, y separador de 2 metros.
Calzada de desaceleración en área privada	V74 Vecinal	Separador temporal de 2 metros, una calzada de 6,0 metros, un andén, un arbol de 5 metros.



PROYECTO BONAVENTO PROINSA  
 ESTACION ESCOBAL  
 PARQUEADERO BOYACA  
 FUTURO DESARROLLO PROINSA  
 LOTE SIN DESARROLLAR FAMILIA SEPULVEDA  
 PREDIO VECINO No.00-02-0011-0269-02-000  
 PREDIO VECINO No.01-11-033-0083-000  
 PREDIO VECINO No.01-11-033-0083-000  
 ESTEVEZ  
 FREDY NIÑO  
 VIA AL NUEVO ESCOBAL  
 ESCOBAL II UR  
 No.01-11-033-0083-000