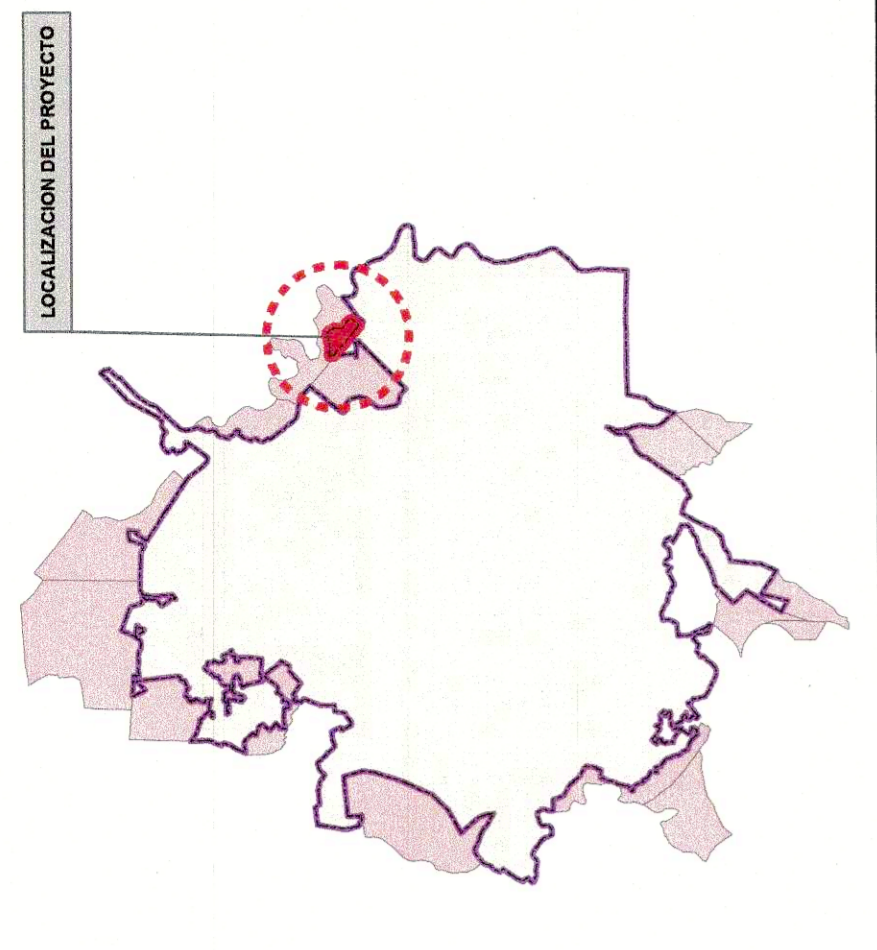


LOCALIZACIÓN



Projected Coordinate System: MAGNA-SIRGAS / Origen-Nacional
Projection: Transverse_Mercator
False Easting: 5000000.00000000
False Northing: 2000000.00000000
Central Meridian: -73.00000000
Scale Factor: 0.99920000
Latitude Of Origin: -4.00000000
Linear Unit: Meter

Geographic Coordinate System: GCS_MAGNA
Datum: D_MAGNA
Prime Meridian: Greenwich
Angular Unit: Degree

CONVENCIONES

- PERIMETRO URBANO
- PERIMETRO PLAN PARCIAL
- CURVAS A NIVEL
- MOJONES
- ARBOLES
- POSTES
- POZO EXISTENTE
- TORRES
- CERCA
- VIA

LEYENDA

- ANDENES Y SEPARADOR
- AREA PRIVADA - SUELO VIVIENDA PRIORITARIA (VIP)
- AREAS CESION TIPO 1
- FRANJA AFECTACION ANILLO VIAL
- VIAS
- AREA PRIVADA - USO MIXTO
- AREA PRIVADA - USO RESIDENCIAL

CONTENIDO:
USOS Y APROVECHAMIENTO
DEL SUELO

PROPIETARIOS:
proinsa
INVERSIONES
CELSAN S.A.S.

PLAN PARCIAL
LA PAMPLONA

ELABORÓ:

ING: JAIRO FRANCISCO BUITRAGO GELVEZ
M.P. No. 54202-30922 NTS

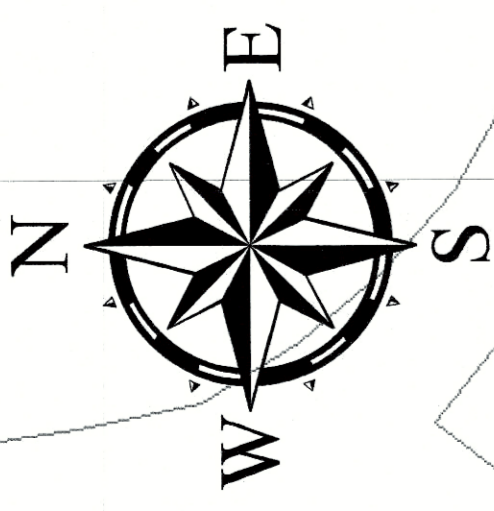
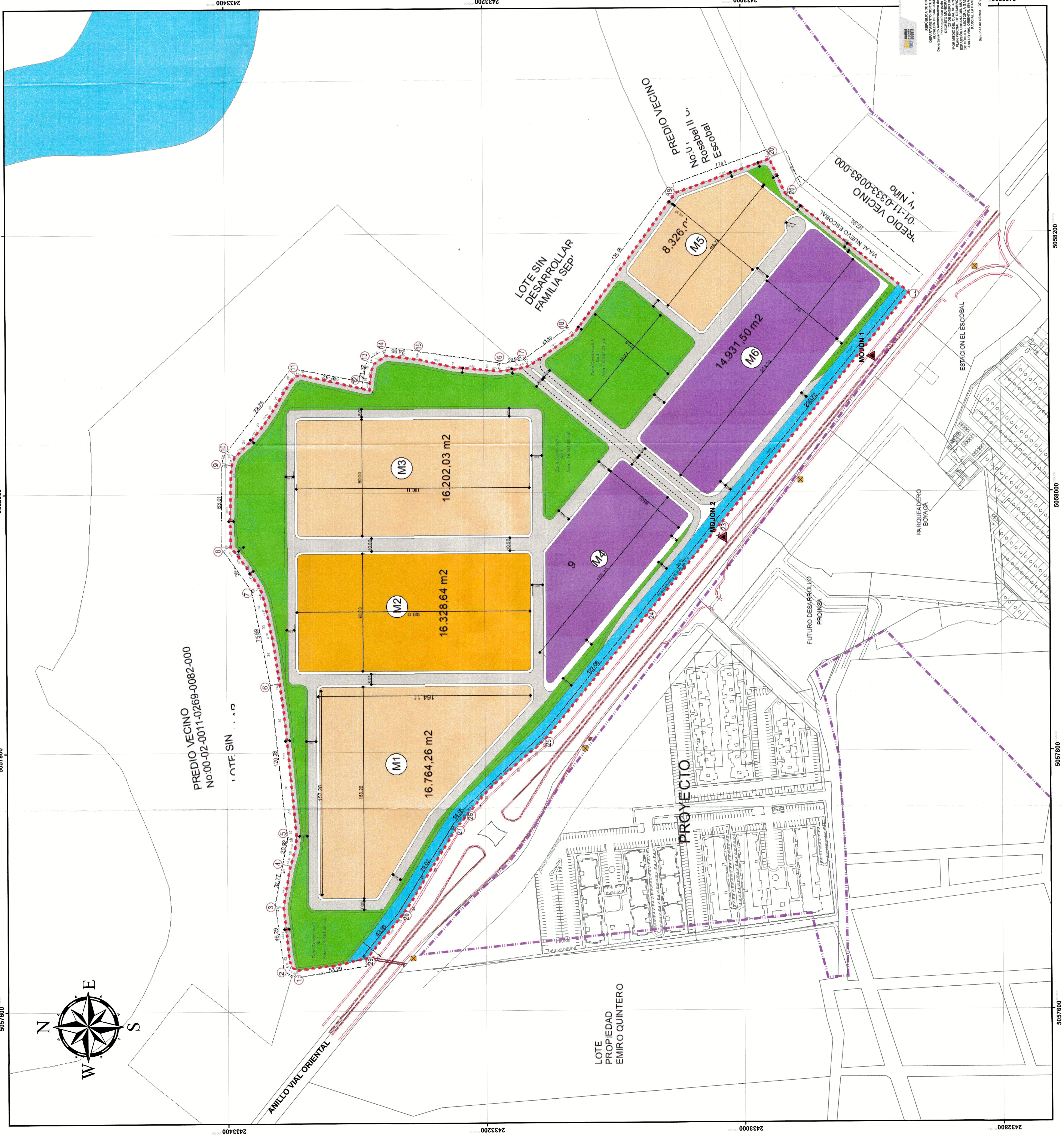
REVISÓ:

ING: JAIRO FRANCISCO BUITRAGO GELVEZ
M.P. No. 54202-30922 NTS

ESCALA:
0 10 20 30 40 50
1:1.250
0 10 20 30 40 50
1:1.250

FECHA:
Marzo de 2021

PLANO:
171 37



REPUBLICA DE COLOMBIA
DEPARTAMENTO DE BOYACA
MUNICIPIO DE LA PAMPLONA
CORTE DE 20 DE ENERO DE 2021. ADOPTA EL PLAN PARCIAL DE DESARROLLO URBANO PARA LA ZONA DE CORTA AFECTACION ANILLO VIAL DE LA ZONA DE CORTA AFECTACION ANILLO VIAL PARCIAL LA PAMPLONA.

San José de Guatavita - 27 de enero de 2021