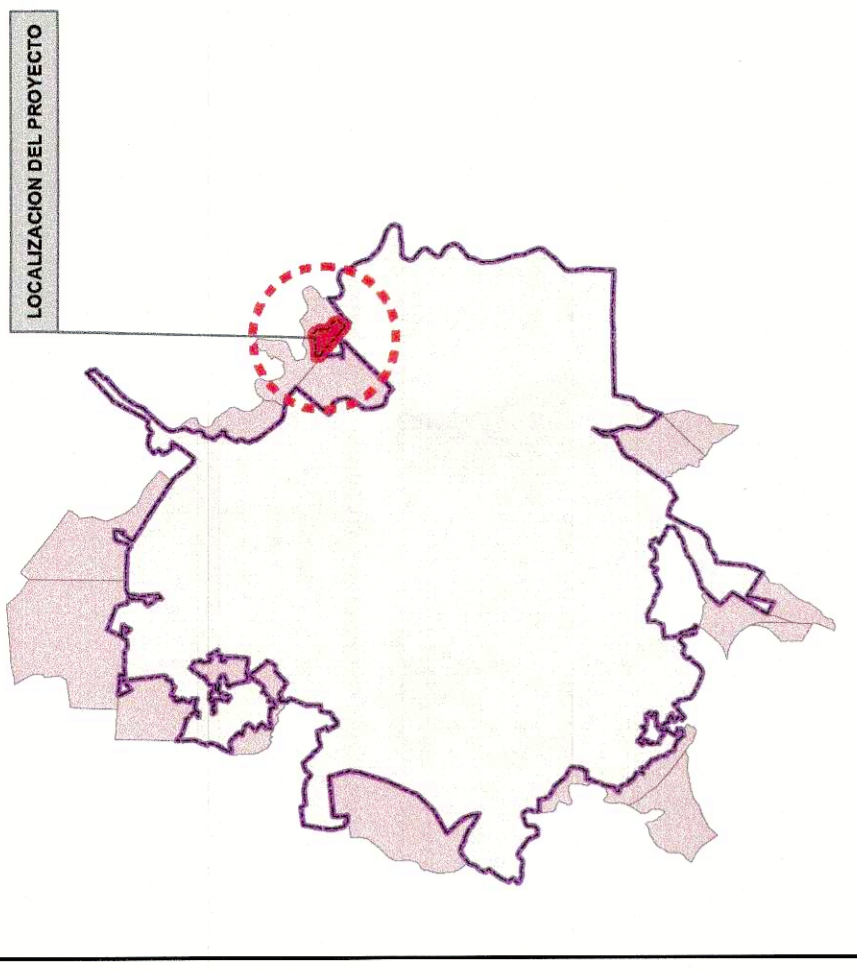


LOCALIZACIÓN



Projected Coordinate System: MAGNA-SIRGAS / Origen-Nacional
Projection: Transverse_Mercator
False_Easting: 5000000.00000000
False_Northing: 2000000.00000000
Central_Meridian: -73.00000000
Scale_Factor: 0.99920000
Latitude_Of_Origin: -4.00000000
Linear Unit: Meter

Geographic Coordinate System: GCS_MAGNA
Datum: D_MAGNA
Prime Meridian: Greenwich
Angular Unit: Degree

CONVENCIONES

- PERIMETRO URBANO
- PERIMETRO PLAN PARCIAL
- CURVAS A NIVEL
- MCIONES
- ARBOL
- POSTES
- POZO EXISTENTE
- TORRES
- CERCA
- VIA

LEYENDA


Nomenclatu, Geoforma

- Fbc, Barra compuesta
- Fbi, Barra longitudinal
- Fca, Cauce aluvial
- Fpac, Planicie aluvial confinada
- Ftaa, Terraza de acumulación alta
- Ftab, Terraza de acumulación baja
- Socavación fluvial lateral

CONTENIDO:

GEOMORFOLOGIA LOCAL

PROPIETARIOS:



PLAN PARCIAL LA PAMPLONA

ELABORÓ:

Zamir Ricardo Villamizar Bermudez

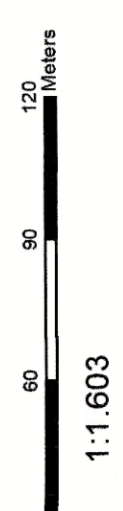
Zamir Ricardo Villamizar Bermudez
Geologo UIS TP 1783 CPG

REVISÓ:

Jairo Francisco Buitrago Gelvez

ING. JAIRO FRANCISCO BUITRAGO GELVEZ
M.P. No. 54202-30922 NTS

ESCALA:

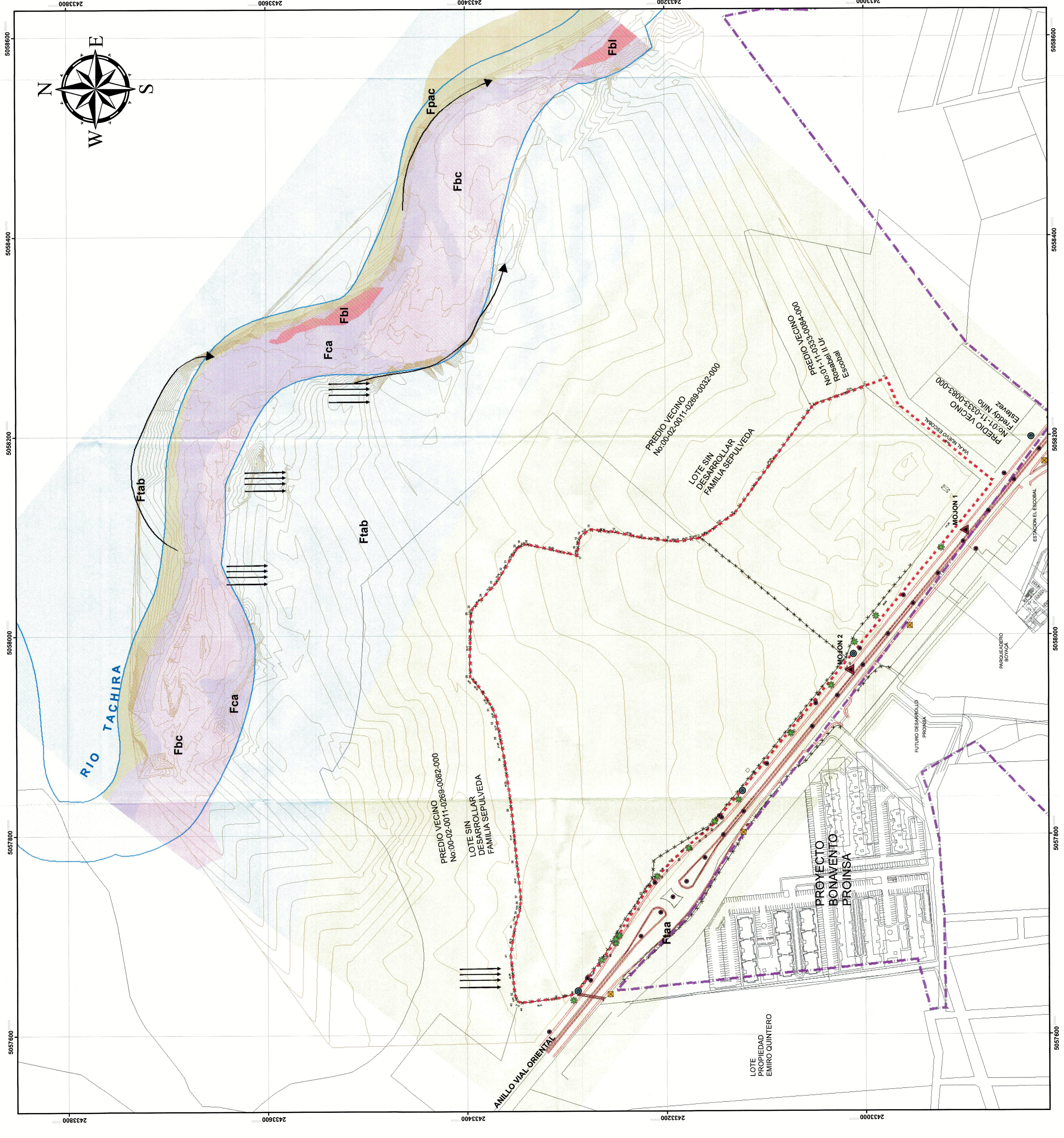


FECHA:

Marzo de 2021

PLANO:

271 37



PROYECTO BONAVENTO PRONSA
LOTE PROPIEDAD EMIRO QUINTERO
LOTE SIN DESARROLLAR FAMILIA SEPULVEDA
LOTE SIN DESARROLLAR FAMILIA SEPULVEDA
PREDIO VECINO No.00-02-0011-02669-0082-000
PREDIO VECINO No.00-02-0011-02669-0032-000
PREDIO VECINO No.01-11-033-0084-000
PREDIO VECINO No.01-11-033-0084-000
ESTACION EL ESCOBAL
PARQUEADERO BOYAGA
FUTURO DESARROLLO PRONSA
ANILLO VIAL ORIENTAL
MOCION 1
MOCION 2
ESTREZ FREDY NIÑO No.01-11-033-0083-000
VALLE NUEVO ESCOBAL
ESTACION EL ESCOBAL