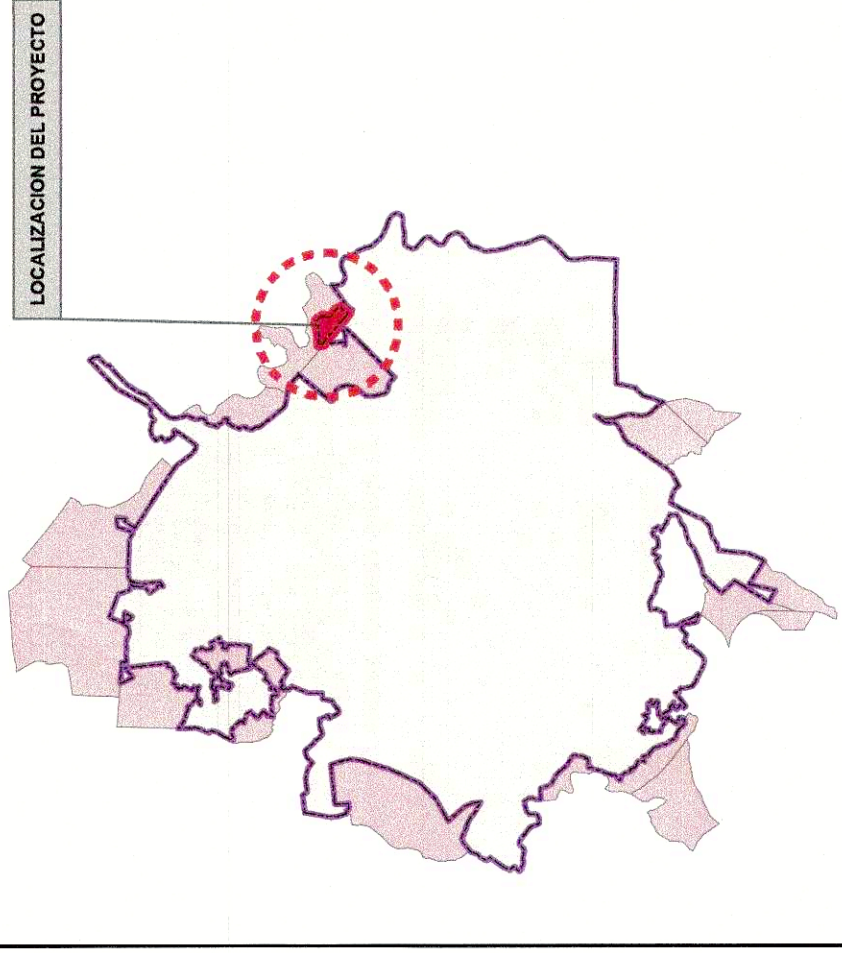


LOCALIZACIÓN



Projected Coordinate System: MAGNA-SIRGAS / Origen-Nacional
Projection: Transverse Mercator
False Easting: 5000000.00000000
False Northing: 2000000.00000000
Central Meridian: -73.00000000
Scale Factor: 0.99920000
Latitude Of Origin: -4.00000000
Linear Unit: Meter

Geographic Coordinate System: GCS_MAGNA
Datum: D_MAGNA
Prime Meridian: Greenwich
Angular Unit: Degree

CONVENCIONES


- PERIMETRO URBANO
- PERIMETRO PLAN PARCIAL
- CURVAS A NIVEL
- INCISIONES
- ARBOLES
- POSTES
- POZO EXISTENTE
- TORRES
- CERCA
- VIA

LEYENDA

- Amenaza alta por Inundacion
- Amenaza Media por Inundacion
- Amenaza Baja por Inundacion

CONTENIDO:
AMENAZAS POR INUNDACION
LOCAL HEC RAS

PROPIETARIOS:



PLAN PARCIAL
LA PAMPLONA

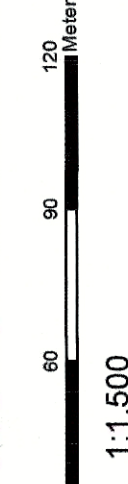
ELABORÓ:

Zamir Ricardo Villamizar Bermudez
Geologo UIS TP 1783 CPG

REVISÓ:

ING. JAIRO FRANCISCO BUITRAGO GELVEZ
M.P. No. 54202-30922 NTS

ESCALA:



FECHA:

Marzo de 2021
Mat_25700-38996_CND

PLANO:

35/37

