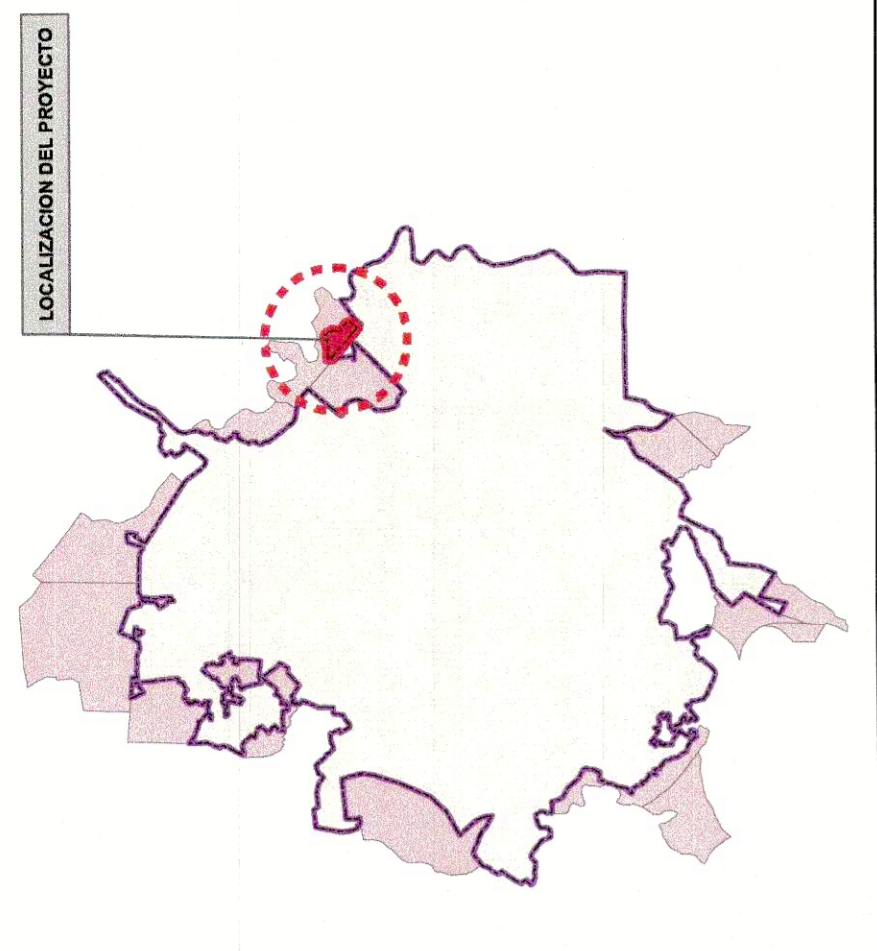


LOCALIZACIÓN



Projected Coordinate System: MAGNA-SIRGAS / Origen-Nacional
Projection: Transverse\_Mercator
False Easting: 5000000.000000000
False Northing: 2000000.000000000
Central Meridian: -73.000000000
Scale Factor: 0.999200000
Latitude Of Origin: -4.000000000
Linear Unit: Meter

Geographic Coordinate System: GCS\_MAGNA
Datum: D\_MAGNA
Prime Meridian: Greenwich
Angular Unit: Degree

CONVENCIONES

- ARBOLES
POSTES
POZO EXISTENTE
TORRES
CERCAS
VIA
PERIMETRO URBANO
PERIMETRO PLAN PARCIAL
CURVAS A NIVEL
MOJONES


LEYENDA

- ANDENES Y SEPARADORES DE USO PUBLICO
AREA UTIL PRIVADA PLAN PARCIAL
AREAS CESION TIPO 1
FRANJA AFECTACION ANILLO VIAL
VIAS DE USO PUBLICO

CONTENIDO:

DELIMITACION PLUSVALIA

PROPIETARIOS:



PLAN PARCIAL LA PAMPLONA

ELABORÓ:

ING: JAIRO FRANCISCO BUITRAGO GELVEZ
M.P. No. 54202-30922 NTS

REVISÓ:

ING: JAIRO FRANCISCO BUITRAGO GELVEZ
M.P. No. 54202-30922 NTS

ESCALA: 1:1.250

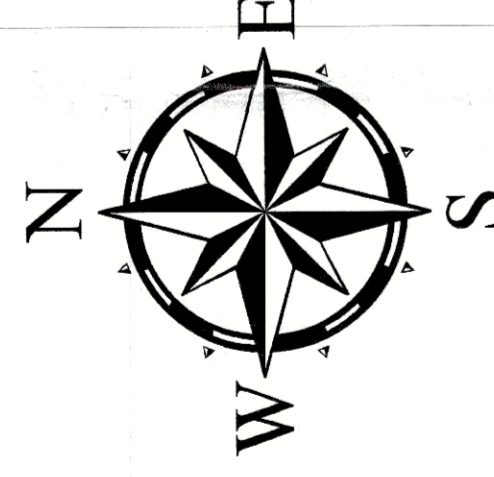
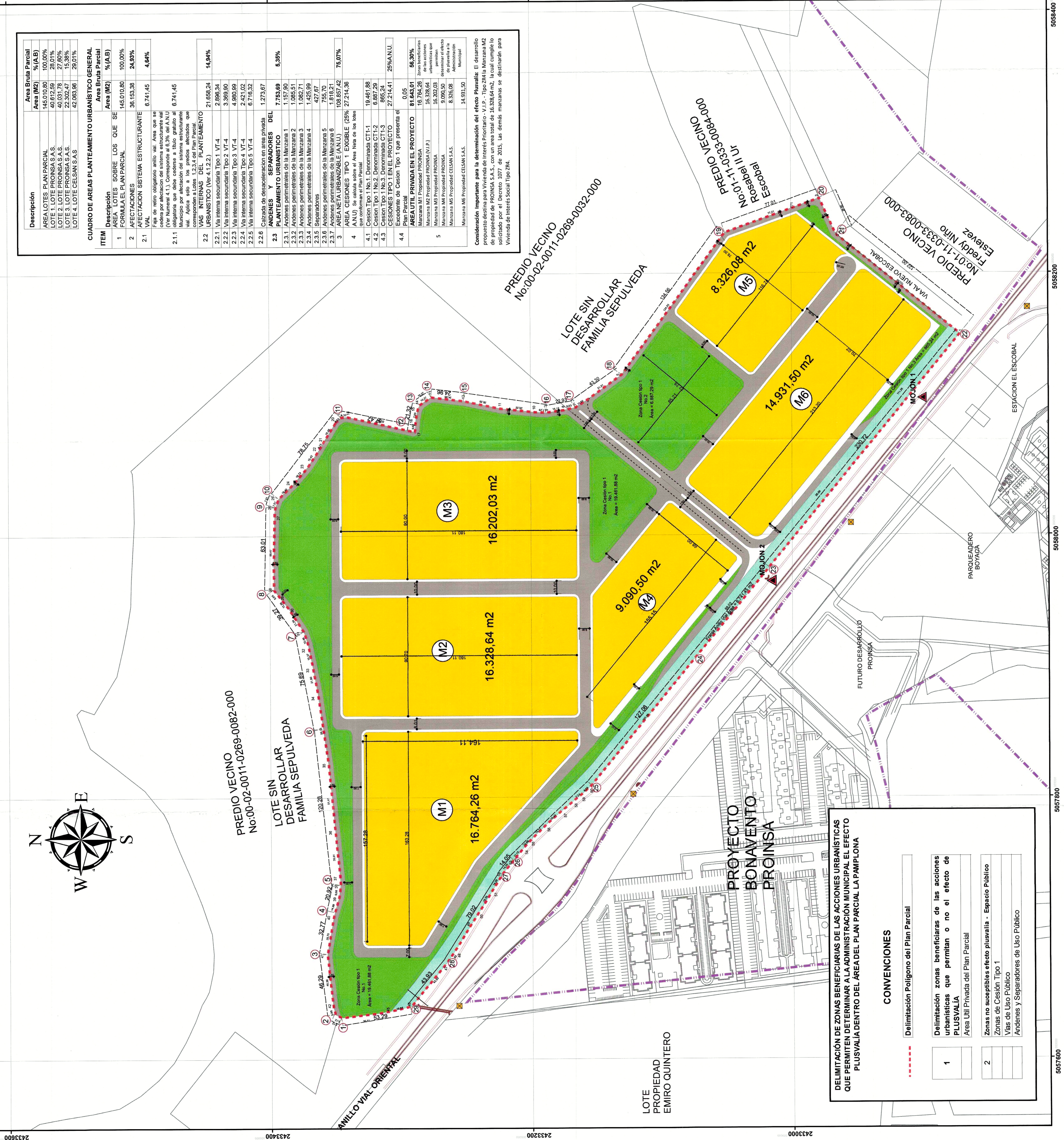
FECHA:

Marzo de 2021

PLANO:

36/ 37

Table with columns: Descripción, Área Bruta Parcial, Área Bruta Parcela, % (A/B). Includes sections for CUADRO DE AREAS PLANTAMIENTO URBANISTICO GENERAL and ANEXOS.



CONVENCIONES
Delimitación Polígono del Plan Parcial
Delimitación zonas beneficiarias de las acciones urbanísticas que permitan o no el efecto de PLUSVALIA

REPUBLICA DE COLOMBIA
DEPARTAMENTO DE BOYACÁ
MUNICIPIO DE PAZ DE LA PASADITA
CORREGIMIENTO DE LA PAMPLONA