

CARACTERIZACIÓN SOCIECONÓMICA



ALCALDÍA
DE SAN JOSÉ DE
CÚCUTA

CÚCUTA 2050. ESTRATEGIA DE
TODOS
2020 - 2023



CAÑAHUATES

Ciudad: **Cúcuta**

Zona rural:

Urimaco

Coordenadas:

7°54'42.9"N 72°33'43.4"W



La Alcaldía de San José de Cúcuta a través de la Secretaría de Gobierno realizó la primera caracterización socioeconómica a la población situada en Urimaco. Cañahuates es una zona que hace parte de la jurisdicción del municipio, allí residen 186 personas, las cuales están organizadas en 59 núcleos familiares. El 9.13% de los hogares son liderados por madres cabeza de familia. A continuación podrá visualizar los resultados obtenidos por componentes, tales como: demográfico, económico, social, entre otros.

COMPONENTE DEMOGRÁFICO

TOTAL HABITANTES



186



FLOTANTES

0

*La población flotante no hace parte de los siguientes componentes

TIPO DE POBLACIÓN POR NACIONALIDAD



NACIONALES

139

RETORNADOS

0

MIGRANTES

47

PERSONAS EN CONDICIÓN DE DISCAPACIDAD



DISCAPACIDAD

0

*La población en condición de discapacidad esta incluida en el conteo general.

COMPONENTE EDUCATIVO



PRIMARIA EN DESARROLLO

27



SECUNDARIA EN DESARROLLO

6



SUPERIOR EN DESARROLLO

0



PRIMARIA INCOMPLETA

42



SECUNDARIA INCOMPLETA

34



SUPERIOR INCOMPLETA

0



DEESCOLARIZADOS

24



ANALFABETAS

17



SUPERIOR FINALIZADA

10

La población restante no se encuentra dentro de las categorías mencionadas o no respondieron esta pregunta.

* Educación superior incluye: Técnica, Tecnología, Pregrado y Posgrado.

NUCLEOS FAMILIARES



59

*59 núcleos familiares los cuales están organizados en 54 viviendas

ROL PRINCIPAL EN EL HOGAR



PADRES CABEZA DE FAMILIA

18



MADRES CABEZA DE FAMILIA

17

SALUD

SUBSIDIADO

109



CONTRIBUTIVO

48

109 personas mencionaron pertenecer al sistema de seguridad de manera subsidiada. 29 personas no reportaron información.

*La población no categorizada se debe a no responder la pregunta o no saber a que grupo pertenece.

SISBÉN

CON SISBÉN

103



SIN SISBÉN

32

Se reportan registrados en el Sistema de Identificación de Potenciales Beneficiarios de Programas Sociales - SISBEN 103 habitantes pertenecientes a Cañahuates. 51 habitantes no reportaron información.

*La población no categorizada se debe a no responder la pregunta o no saber a que grupo pertenece.

COMPONENTE SOCIECONÓMICO

REGISTRO BOLSA DE EMPLEO

REGISTRADO

4



SIN REGISTRO

61

EMPLEABILIDAD FORMAL



EMPLEADO

13




SIN EMPLEO

52

COMERCIO

CANT

5



TIPO

TIENDA, TALLER,
SALON DE BELLEZA

CULTIVOS

*Los valores registrados corresponden a la cantidad de plantas existentes reportadas a la fecha en cada una de las encuestas.



MAIZ

0



GUANÁBANA

0



AGUACATE

0



PLATANO

0



YUCA

0



MANGO

0



LIMÓN

0



MARACUYÁ

0



OTROS CULTIVOS

NO REPORTARON CULTIVOS

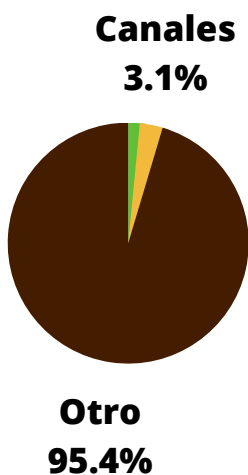
PRODUCCIÓN PECUARIA

*Los valores registrados corresponden a la cantidad de animales existentes en cría, kilos y/o cartones por mes reportados a la fecha en cada una de las encuestas.

| | | | |
|--|---|---|--|
| AVÍCOLA  0 | PORCINOS  221 | CAPRINOS  6 | BOVINOS  0 |
| QUESO  0 | YOGURT  0 | CARTONES DE HUEVOS  0 | OTROS 0 |

COMPONENTE SOCIOAMBIENTAL

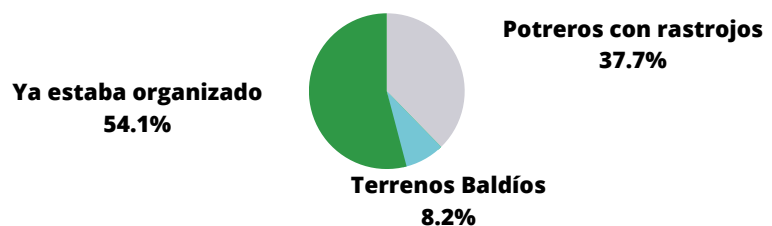
FOCOS DE CONTAMINACIÓN



Se preguntó sobre focos de contaminación observados en la zona, con el fin de identificar fuentes primarias y secundarias. Según los resultados obtenidos. El 95.4% de la población identifica humo de ladrilleras aledañas al sector.

IDENTIFICACIÓN DEL TERRITORIO

Dentro del componente ambiental es fundamental reconocer como era el terreno y la zona en general cuando llegaron a habitarlo. El 54.1% de la población reporta que ya estaba organizado y el 37.7% era potreros con rastrojos.



VIVIENDA

HABITADA

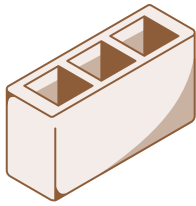
54



NO HABITADA


11

ESTRUCTURA




MATERIAL

17



MADERA

43



MIXTA

5

BATERÍA SANITARIA



INODORO

14



LAVADERO

2



DUCHA

0



INODORO,
LAVADERO Y DUCHA

5

*La población no categorizada se debe a no responder la pregunta o no saber a que grupo pertenece.

ALMACENAMIENTO DE AGUA



TANQUE
PLÁSTICO

30



TANQUE PLÁSTICO,
CANECA

0



CANECA

11



TANQUE
CONCRETO

17

*La población no categorizada se debe a no responder la pregunta o no saber a que grupo pertenece.

SERVICIOS PÚBLICOS



ACUEDUCTO

0



SIN ACUEDUCTO

65



ALCANTARILLADO

0



SIN ALCANTARILLADO

65



ENERGÍA

57



ENERGÍA

7



GAS

47



GAS

18



POZO SÉPTICO

25




POZO SÉPTICO

40

COMPONENTE COMUNITARIO

TRABAJO COMUNITARIO

No
0%

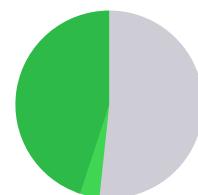


Sí
100%

El 100% de la población reporta estar satisfecho con el trabajo comunitario realizado por los líderes de la zona.

ASOCIACIONES

Ninguno
44.9%



Otro
51.7%

Juntas de acción comunal
3.4%

El 51.7% de la población pertenece a la alguna asociación.

* 3 de las personas encuestadas manifestaron pertenecer a JAC, sin embargo, esta zona no posee JAC.

Equipamiento observado: Escenario deportivo



Vías terciarias: 3
Ramal 1: 1 km
Ramal 2: 2 km
Ramal 3: 4 km

El 99% de la población encuestada Autorizó el tratamiento y uso de datos personales y contenidos: Conforme a la Ley 1581 de 2012 y el Decreto 1377 de 2013 sobre protección de datos personales.

65 encuestas realizadas

Fecha de recolección: Julio-2023

*Instalación fija o móvil destinada a prestar soporte físico a las actividades y programas de uso público

El presente documento es liderado por el Equipo de DATA -DAPM de la Alcaldía de San José de Cúcuta para uso informativo, investigativo u otros. Fuente: Equipo de recolección de la Secretaría de Gobierno - 2023.