

CARACTERIZACIÓN SOCIECONÓMICA



ALCALDÍA
DE SAN JOSÉ DE
CÚCUTA

CÚCUTA 2050. ESTRATEGIA DE
TODOS
2020 - 2023

Cúcuta
Sorprende!
Cultura / Industrial / Comercial

MADRE TIERRA

Ciudad: **Cúcuta**
Zona rural:
Urimaco

Coordenadas:
7°54'51.9"N 72°34'54.9"W



La Alcaldía de San José de Cúcuta a través de la Secretaría de Gobierno realizó la primera caracterización socioeconómica a la población situada en Urimaco. Madre Tierra es una zona que hace parte de la jurisdicción del municipio, allí residen 327 personas, las cuales están organizadas en 81 núcleos familiares. El 9.48% de los hogares son liderados por madres cabeza de familia. A continuación podrá visualizar los resultados obtenidos por componentes, tales como: demográfico, económico, social, entre otros.

COMPONENTE DEMOGRÁFICO

TOTAL HABITANTES



327



FLOTANTES

8

*La población flotante no hace parte de los siguientes componentes

TIPO DE POBLACIÓN POR NACIONALIDAD



NACIONALES

315

RETORNADOS

2

MIGRANTES

10

PERSONAS EN CONDICIÓN DE DISCAPACIDAD



DISCAPACIDAD

6

*La población en condición de discapacidad esta incluida en el conteo general.

COMPONENTE EDUCATIVO



PRIMARIA EN DESARROLLO

38



SECUNDARIA EN DESARROLLO

19



SUPERIOR EN DESARROLLO

13



PRIMARIA INCOMPLETA

20



SECUNDARIA INCOMPLETA

15



SUPERIOR INCOMPLETA

0



DEESCOLARIZADOS

12



ANALFABETAS

12



SUPERIOR FINALIZADA

17

La población restante no se encuentra dentro de las categorías mencionadas o no respondieron esta pregunta.

* Educación superior incluye: Técnica, Tecnología, Pregrado y Posgrado.

NUCLEOS FAMILIARES



81

*81 núcleos familiares los cuales están organizados en 74 viviendas

ROL PRINCIPAL EN EL HOGAR



PADRES CABEZA DE FAMILIA

43



MADRES CABEZA DE FAMILIA

31

SALUD

SUBSIDIADO

207



CONTRIBUTIVO

70

207 personas mencionaron pertenecer al sistema de seguridad de manera subsidiada. 50 personas no reportaron información.

*La población no categorizada se debe a no responder la pregunta o no saber a que grupo pertenece.

SISBÉN

CON SISBÉN

7



SIN SISBÉN

20

Se reportan registrados en el Sistema de Identificación de Potenciales Beneficiarios de Programas Sociales - SISBEN 7 habitantes pertenecientes a Madre Tierra. 300 habitantes no reportaron información.

*La población no categorizada se debe a no responder la pregunta o no saber a que grupo pertenece.

COMPONENTE SOCIECONÓMICO

REGISTRO BOLSA DE EMPLEO

REGISTRADO

1



SIN REGISTRO

72

EMPLEABILIDAD FORMAL



EMPLEADO

11




SIN EMPLEO

71

COMERCIO

CANT

2



TIPO

VENTA DE VERDURAS Y
CONFECCIÓN

CULTIVOS

**Los valores registrados corresponden a la cantidad de plantas existentes reportadas a la fecha en cada una de las encuestas.*



ARROZ- HA

2.1



GUANÁBANA

84



AGUACATE

18



PLATANO

1158



YUCA

12374



MANGO

142



LIMÓN

367



MARACUYÁ

102



OTROS CULTIVOS

NARANJA, LECHOZA, PASTO,
MARAÑÓN, CIRUELAS, COCO, MAMON.

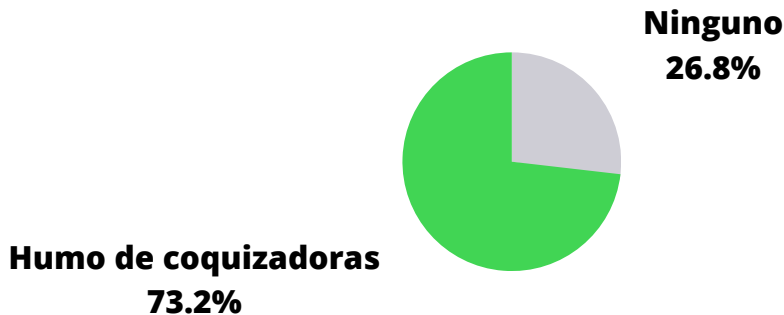
PRODUCCIÓN PECUARIA

*Los valores registrados corresponden a la cantidad de animales existentes en cría, kilos y/o cartones por mes reportados a la fecha en cada una de las encuestas.



COMPONENTE SOCIOAMBIENTAL

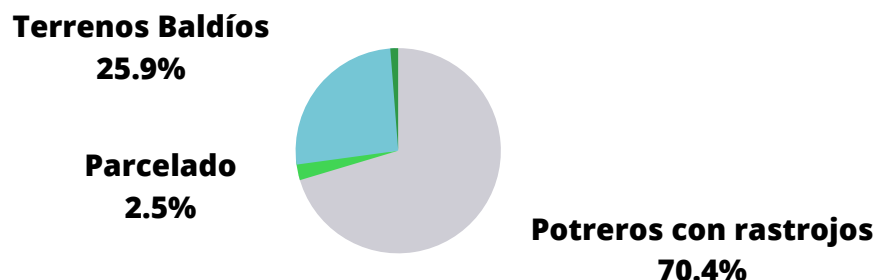
FOCOS DE CONTAMINACIÓN



Se preguntó sobre focos de contaminación observados en la zona, con el fin de identificar fuentes primarias y secundarias. Según los resultados obtenidos. El 73.2% de la población identifica humo de coquizadoras aledañas al sector.

IDENTIFICACIÓN DEL TERRITORIO

Dentro del componente ambiental es fundamental reconocer como era el terreno y la zona en general cuando llegaron a habitarlo. El 70.4% de la población reporta que eran potreros con rastrojo, seguido del 25.9% mencionando que eran terrenos baldíos.



VIVIENDA

HABITADA

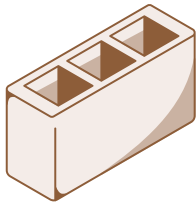
74



NO HABITADA


10

ESTRUCTURA




MATERIAL

42



MADERA

11



MIXTA

30

BATERÍA SANITARIA



INODORO

10



LAVADERO

1



DUCHA

2



INODORO,
LAVADERO Y DUCHA

31

*La población no categorizada se debe a no responder la pregunta o no saber a que grupo pertenece.

ALMACENAMIENTO DE AGUA



TANQUE
PLÁSTICO

36



TANQUE PLÁSTICO,
CANECA

1



CANECA

4



TANQUE
CONCRETO

24

*La población no categorizada se debe a no responder la pregunta o no saber a que grupo pertenece.

SERVICIOS PÚBLICOS



ACUEDUCTO

0



SIN ACUEDUCTO

84



ALCANTARILLADO

0



SIN ALCANTARILLADO

84



ENERGÍA

22



ENERGÍA

60



GAS

8



GAS

76



POZO SÉPTICO

18



POZO SÉPTICO

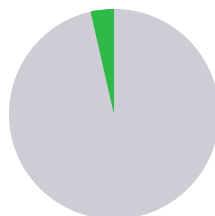
66

COMPONENTE COMUNITARIO

TRABAJO COMUNITARIO

No responde

3.6%



Sí

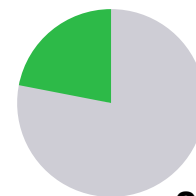
96.4%

El 96.4 % de la población reporta estar satisfecho con el trabajo comunitario realizado por los líderes de la zona.

ASOCIACIONES

Ninguna

22%



Otro

78%

El 78% de la población pertenece a la Asociación de Parceleros Madre Tierra - ASOMATI

Equipamiento observado:
Salón Comunal



Calles en el casco urbano : 8

Vías terciarias: 4

Ramal 1: Ariel

Ramal 2: Abuelitos felices

Ramal 3: Tienda Matecoco

Ramal 4: Entrada al profe

Hectárea de reserva: 108 - Madre Tierra el venado cola blanca

El 99% de la población encuestada Autorizó el tratamiento y uso de datos personales y contenidos: Conforme a la Ley 1581 de 2012 y el Decreto 1377 de 2013 sobre protección de datos personales.

84 encuestas realizadas

Fecha de recolección: Julio-Agosto 2023

*Instalación fija o móvil destinada a prestar soporte físico a las actividades y programas de uso público

El presente documento es liderado por el Equipo de DATA -DAPM de la Alcaldía de San José de Cúcuta para uso informativo, investigativo u otros. Fuente: Equipo de recolección de la Secretaría de Gobierno - 2023.