

CARACTERIZACIÓN SOCIECONÓMICA



ALCALDÍA
DE SAN JOSÉ DE
CÚCUTA



PICO DEL GAVILÁN

Ciudad: **Cúcuta**
Zona rural:
Urimaco

Coordenadas:
7°54'59.7"N 72°35'02.7"W



La Alcaldía de San José de Cúcuta a través de la Secretaría de Gobierno realizó la primera caracterización socioeconómica a la población situada en Urimaco. Pico del Gavilán es una zona que hace parte de la jurisdicción del municipio, allí residen 77 personas, las cuales están organizadas en 23 núcleos familiares. El 21.7% de los hogares son liderados por madres cabeza de familia. A continuación podrá visualizar los resultados obtenidos por componentes, tales como: demográfico, económico, social, entre otros.

COMPONENTE DEMOGRÁFICO

TOTAL HABITANTES



77



FLOTANTES

8

*La población flotante no hace parte de los siguientes componentes

TIPO DE POBLACIÓN POR NACIONALIDAD



NACIONALES

76

RETORNADOS

0

MIGRANTES

1

PERSONAS EN CONDICIÓN DE DISCAPACIDAD



DISCAPACIDAD

4

*La población en condición de discapacidad esta incluida en el conteo general.

COMPONENTE EDUCATIVO



PRIMARIA EN DESARROLLO

10



SECUNDARIA EN DESARROLLO

1



SUPERIOR EN DESARROLLO

1



PRIMARIA INCOMPLETA

4



SECUNDARIA INCOMPLETA

7



SUPERIOR INCOMPLETA

3



DEESCOLARIZADOS

8



ANALFABETAS

2



SUPERIOR FINALIZADA

20

La población restante no se encuentra dentro de las categorías mencionadas o no respondieron esta pregunta.

* Educación superior incluye: Técnica, Tecnología, Pregrado y Posgrado.

NUCLEOS FAMILIARES



23

*23 núcleos familiares los cuales están organizados en 16 viviendas

ROL PRINCIPAL EN EL HOGAR



PADRES CABEZA DE FAMILIA

18



MADRES CABEZA DE FAMILIA

5

SALUD

SUBSIDIADO

39



CONTRIBUTIVO

18

39 personas mencionaron pertenecer al sistema de seguridad de manera subsidiada. 20 personas no reportaron información.

*La población no categorizada se debe a no responder la pregunta o no saber a que grupo pertenece.

SISBÉN

CON SISBÉN

11



SIN SISBÉN

17

Se reportan registrados en el Sistema de Identificación de Potenciales Beneficiarios de Programas Sociales - SISBEN 11 habitantes pertenecientes al Pico del Gavilán. 49 habitantes no reportaron información.

*La población no categorizada se debe a no responder la pregunta o no saber a que grupo pertenece.

COMPONENTE SOCIECONÓMICO

REGISTRO BOLSA DE EMPLEO

REGISTRADO

3



SIN REGISTRO

20

EMPLEABILIDAD FORMAL



EMPLEADO

6




SIN EMPLEO

17

COMERCIO

CANT

2



TIPO

TIENDAS

CULTIVOS

*Los valores registrados corresponden a la cantidad de plantas existentes reportadas a la fecha en cada una de las encuestas.



GUANÁBANA

35



MAMONCILLO

50



AGUACATE

9



PLATANO

15



YUCA

251



MANGO

20



LIMÓN

28



MARACUYÁ

6



OTROS CULTIVOS

NISPERO, CAFÉ, HIERBAS AROMATICAS, LIMONARIA, MELON, CAÑA, PAPAYA.

PRODUCCIÓN PECUARIA

*Los valores registrados corresponden a la cantidad de animales existentes en cría, kilos y/o cartones por mes reportados a la fecha en cada una de las encuestas.



COMPONENTE SOCIOAMBIENTAL

FOCOS DE CONTAMINACIÓN

Incendios Forestales

8.7%



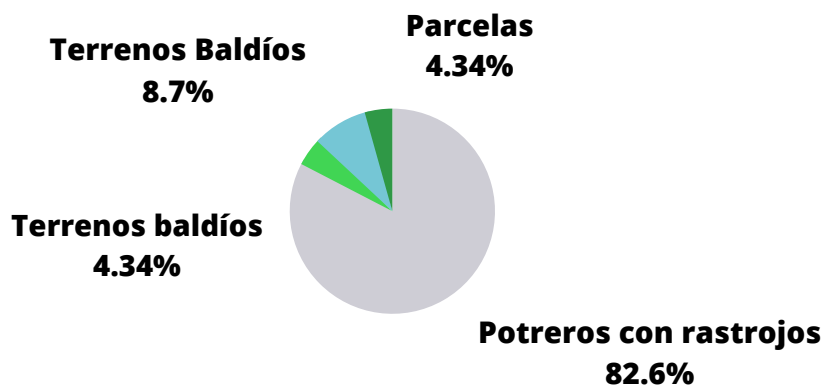
Ninguno
91.3%

Se preguntó sobre focos de contaminación observados en la zona, con el fin de identificar fuentes primarias y secundarias.

Según los resultados obtenidos, la población del Pico del Gavilán goza de buena calidad ambiental, tan solo el 8.7% identificaron incendios forestales en algunas épocas del año.

IDENTIFICACIÓN DEL TERRITORIO

Dentro del componente ambiental es fundamental reconocer como era el terreno y la zona en general cuando llegaron a habitarlo. El 82.6 % de la población reporta que eran potreros con rastrojos, seguido del 8.7% mencionando que eran terrenos baldíos.



VIVIENDA

HABITADA

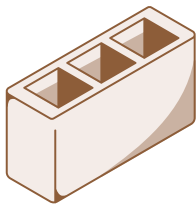
16



NO HABITADA


7

ESTRUCTURA




MATERIAL

9



MADERA

12



MIXTA

2

BATERÍA SANITARIA



INODORO

6



LAVADERO

1



DUCHA

0



INODORO,
LAVADERO Y DUCHA

3

*La población no categorizada se debe a no responder la pregunta o no saber a que grupo pertenece.

ALMACENAMIENTO DE AGUA



TANQUE
PLÁSTICO

4



TANQUE PLÁSTICO,
CANECA

5



CANECA

7



TANQUE
CONCRETO

1

*La población no categorizada se debe a no responder la pregunta o no saber a que grupo pertenece.

SERVICIOS PÚBLICOS



ACUEDUCTO

0



SIN ACUEDUCTO

23



ALCANTARILLADO

0



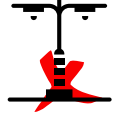
SIN ALCANTARILLADO

23



ENERGÍA

0



ENERGÍA

23



GAS

2



GAS

21



POZO SÉPTICO

19




POZO SÉPTICO

4

COMPONENTE COMUNITARIO

TRABAJO COMUNITARIO

No
0%

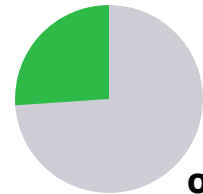


Sí
100%

El 100% de la población reporta estar satisfecho con el trabajo comunitario realizado por los líderes de la zona.

ASOCIACIONES

Ninguna
26.1%



Otro
73.9%

El 73.9% de la población pertenece a la Asociación de Parceleros Agropecuarios Altos del Gavilán.

No se evidenciaron
equipamientos

El 100% de la población encuestada Autorizó el tratamiento y uso de datos personales y contenidos: Conforme a la Ley 1581 de 2012 y el Decreto 1377 de 2013 sobre protección de datos personales.

23 encuestas realizadas

Fecha de recolección: Julio-2023

*Instalación fija o móvil destinada a prestar soporte físico a las actividades y programas de uso público

El presente documento es liderado por el Equipo de DATA -DAPM de la Alcaldía de San José de Cúcuta para uso informativo, investigativo u otros. Fuente: Equipo de recolección de la Secretaría de Gobierno - 2023.