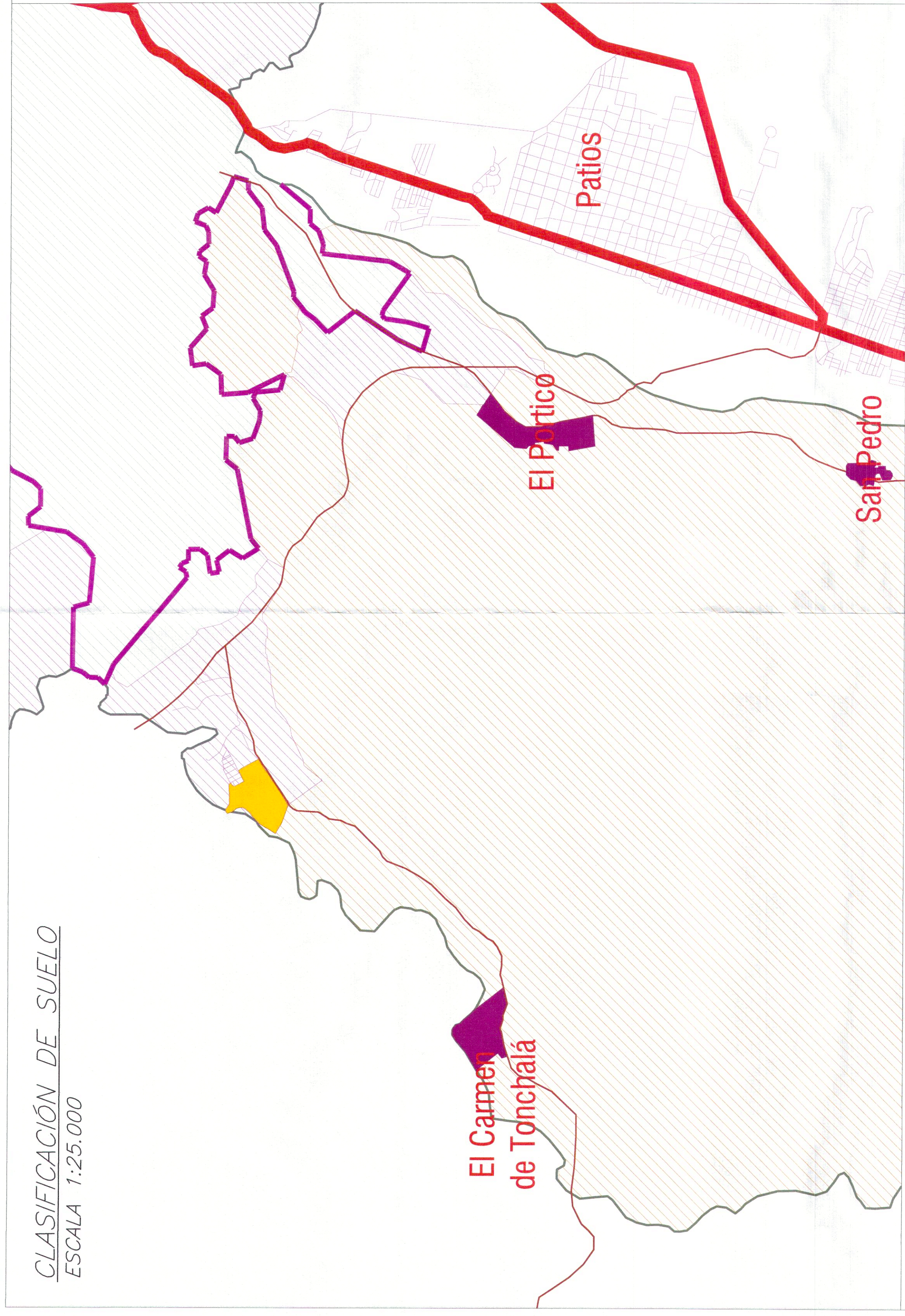
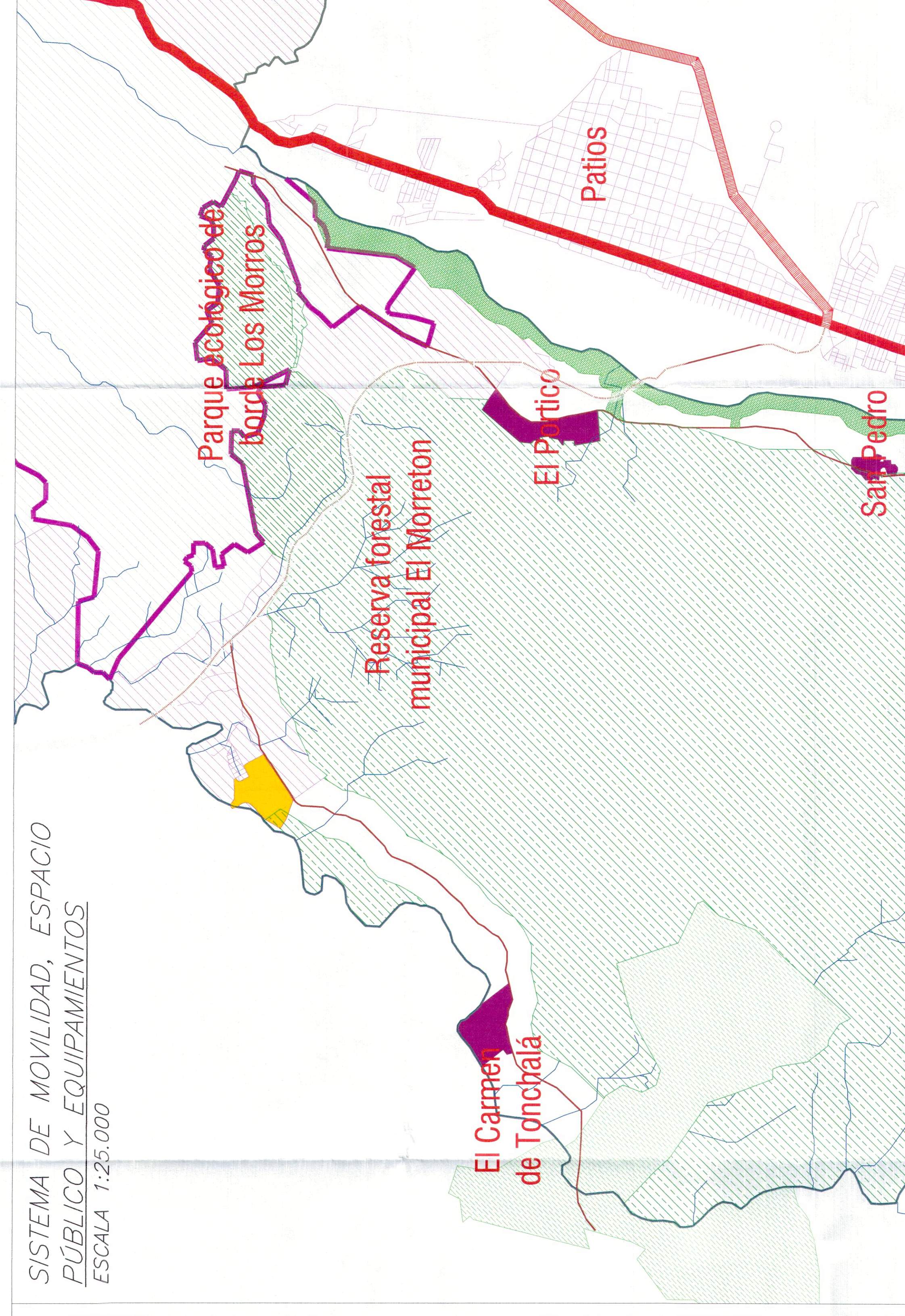


CLASIFICACIÓN DE SUELO  
ESCALA 1:25.000



SISTEMA DE MOVILIDAD, ESPACIO PÚBLICO Y EQUIPAMIENTOS  
ESCALA 1:25.000



PROYECTO:  
**PLAN PARCIAL EL ALMENDRON**  
SUELO DE EXPANSION CARMEN DE TONCHALA 2

CONTIENE:  
**PLANOS DE DIAGNÓSTICO SISTEMAS ESTRUCTURANTES**

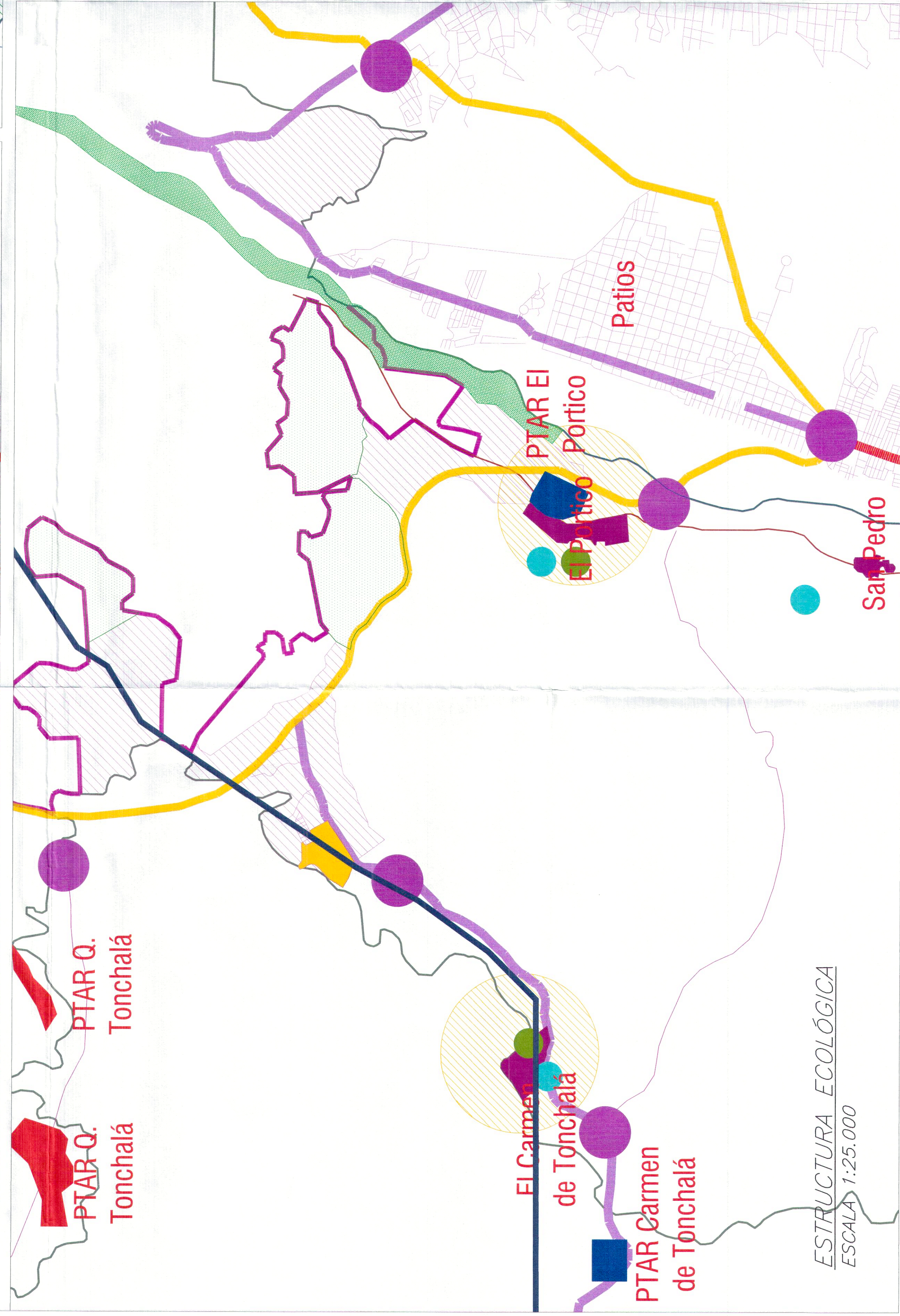
ESCALA: 1:25.000  
FECHA: JUNIO DE 2024  
PLANO: **D02**  
2 DE 14

GESTOR DEL PLAN PARCIAL:  
**FUTURO 2022**

EDUARDO RAMOS  
R.L. FUTURO 2022 S.A.S.

COORDINADOR URBANO:  
ARC. ANDRÉS NAVARRO ORTIZ  
Mat. 44525013-1130960116

PTAR-Q. Tonchalá  
PTAR-Q. Tonchalá

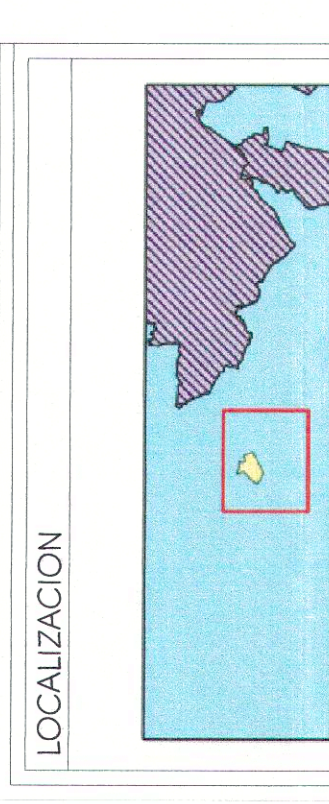


ESTRUCTURA ECOLÓGICA  
ESCALA 1:25.000

OBSERVACIONES:  
PLANO CATASTRAL: 8811ID3  
RESOLUCIÓN IGAC: 54-001-3417-2016  
54-001-3316-2016

- CONVENCIONES**
- Anillo Vial Perimetral
  - Anillo vial exterior
  - Proyectado
  - Conector rural de servicios
  - Proyectados
  - Eje de integración nacional
  - Eje de integración regional
  - Intersecciones primarias
  - Vías Primarias
  - Vías Secundarias
  - Perímetro de expansión
  - Centros Poblados
  - Perímetro Municipal
  - Perímetro Urbano
  - Sistema de Acueducto - Tubería 39
  - Hidrografía

- LEYENDA**
- Suelo Rural
  - Suelo Urbano
  - Suelo de expansión urbana
  - Áreas de Manejo Especial
  - Áreas de Reserva del Recurso Hídrico
  - Sistema de ríos, quebradas, caños, cañadas y drenajes
  - Parque ecológico de borde
  - Parque de ronda de Río
  - Parque ecológico de borde
  - Nodos Dotacionales
  - Equipamiento Salud (Puesto de Salud)
  - Equipamiento Educativo (Escuela)
  - PTAR Existente
  - PTAR Proyectada



APROBACIÓN