 <b>ALCALDÍA DE SAN JOSÉ DE CÚCUTA</b>	COORDINACIÓN INSTITUCIONAL		Código: PE-01-02-P2-F1		
	RESOLUCIONES		Versión: 01		
			Fecha: 16/06/2022		
RESOLUCIÓN N°	0424	FECHA	17 DIC 2024	PÁGINA	1 de 4

**“POR EL CUAL SE DECLARAN BIENES BALDÍOS URBANOS”**

**EL MUNICIPIO DE SAN JOSÉ DE CÚCUTA**

En ejercicio de las facultades conferidas por el artículo 123 de la Ley 388 de 1997, los artículos 4, 8, 48, 49 y 50 de la Ley 1579 de 2012, artículo 3 de la Ley 2044 de 2020 y las Instrucciones Administrativas No. 03 de 2015 y 11 de 2017 expedidas por la Superintendencia de Notariado y Registro, y las demás normas que en adelante la modifiquen, adicionen, complementen o reglamenten.

**CONSIDERANDO:**

Que, el Artículo 123 de la Ley 388 de 1997, señala que: *“de conformidad con lo dispuesto en la Ley 137 de 1959, todos los terrenos baldíos que se encuentran en suelo urbano en los términos de la presente ley, de los municipios y distritos y que no constituyan reserva ambiental, pertenecerán a dichas entidades territoriales”.*

Que, en virtud de la cesión que hiciera la Nación a los municipios o distritos, mediante la Ley 388 de 1997, la propiedad o dominio de los predios baldíos urbanos, deberá ser declarada por el Alcalde o representante legal de estos entes territoriales, o quien actúe como su delegado, mediante Acto Administrativo que contenga la identificación catastral del predio, la cabida, linderos y ubicación, de conformidad con lo señalado en la Instrucción Administrativa No. 03 del 26 de marzo de 2015, expedida por la Superintendencia de Notariado y Registro –SNR-.


Que, el literal a del artículo 4 de la Ley 1579 de 2012, referido a los actos, títulos y documentos sujetos al registro, dispone: *“Todo acto, contrato, decisión contenida en escritura pública, providencia judicial, administrativa o arbitral que implique constitución, declaración, aclaración, adjudicación, modificación, limitación, gravamen, medida cautelar, traslación, o extinción del dominio u otro derecho real principal o accesorio sobre bienes inmuebles (...)”.*

Que, el Acto Administrativo es un instrumento legalmente válido, mediante el cual, el Municipio puede declarar la propiedad a su favor, cedida por la Nación, sobre predios baldíos urbanos.

Que, el artículo 756 del Código Civil, dispone, que la tradición de bienes inmuebles se efectúa con la inscripción del título de propiedad en la Oficina de Registro de Instrumentos Públicos.

Que, al interior del perímetro urbano del Municipio de San José de Cúcuta, se identificó el predio sin antecedente registral de conformidad con la certificación expedida por la Oficina de Registro de Instrumentos Públicos de Cúcuta, mediante Oficio con radicado **No. 2602024EE05812** del 15 de noviembre de 2024, el predio que se describe en el artículo primero (1) de la parte resolutive de la presente resolución.

Que, el artículo 65 de la Ley 1579 de 2012, modificado por el artículo 65 de la Ley 1753 de 2015, referido a la interrelación Registro – Catastro, establece que: *“Las Oficinas de Registro de Instrumentos Públicos estarán obligadas a suministrar a las autoridades catastrales competentes, dentro de los diez (10) primeros días de cada mes a través de medios técnicos o electrónicos que ofrezcan seguridad y agilidad, los documentos o títulos relativos a las*

 <b>ALCALDÍA DE SAN JOSÉ DE CÚCUTA</b>	COORDINACIÓN INSTITUCIONAL		Código: PE-01-02-P2-F1		
	RESOLUCIONES		Versión: 01		
			Fecha: 16/06/2022		
RESOLUCIÓN N°	0424	FECHA	17 DIC 2024	PÁGINA	2 de 4

*mutaciones y/o modificaciones de la descripción física de los bienes inmuebles, de las cuales toman nota las autoridades catastrales para efectos de las facultades a ellas asignadas. (...)*”.

Que, por medio de la Ley 2044 de 2020, el Congreso de la República adoptó mecanismos jurídicos que, acorde a lo establecido en el artículo 1 de la misma, están dirigidos a “(...) sanear de manera definitiva la propiedad de los asentamientos humanos ilegales consolidados y precarios en bienes baldíos urbanos, bienes fiscales titulables, y los que existan en predios de propiedad legítima a favor de particulares, cuya ocupación o posesión sea mayor a diez (10) años”, así como para titular los “predios de uso público a favor de entidades territoriales, a fin de materializar el principio de equidad que permita el cumplimiento de las garantías ciudadanas en el marco del Estado Social de Derecho”.

Que, el artículo 3 de la Ley 2044 de 2020 establece la competencia en cabeza de los entes territoriales para realizar la transformación de los bienes baldíos urbanos a bienes fiscales, bienes fiscales titulables o bienes de uso público, para lo cual se establece el procedimiento a seguir.

Que, en cumplimiento de lo establecido en el artículo 3 de la Ley 2044 de 2020 el Municipio de San José de Cúcuta identificó los bienes baldíos a incorporar, para lo cual realizó los correspondientes estudios y solicitó la expedición de los certificados de carencia de antecedente registral ante la Oficina de Registro de Instrumentos Públicos de Cúcuta.

Que, el presente Acto Administrativo se efectúa en el marco de lo dispuesto por la ley y con la plena autonomía del Municipio de San José de Cúcuta; debiendo ser publicado en el diario oficial o gaceta territorial, de acuerdo con lo dispuesto en el artículo 65 de la Ley 1437 de 2011 y 2080 de 2021. Una vez en firme el acto, deberá anexarse la respectiva constancia de publicación y ejecutoria, para su posterior registro en la Oficina de Registro de Instrumentos Públicos.

Que, el señor **Jorge Enrique Acevedo Peñaloza**, mayor de edad, vecino de esta localidad, identificado con la cédula de ciudadanía No. 88.217.507 expedida en Cúcuta, en calidad de Alcalde del citado Municipio, según Acta de Posesión del No.001 del 27 de diciembre de 2023, que se protocoliza en el presente acto administrativo, quien obra en nombre y en representación legal del Municipio de San José de Cúcuta – Departamento de Norte de Santander, identificado con NIT. 890501434-2, en condición de **Alcalde Municipal**, quien para los efectos del presente instrumento se denominará **El Municipio**, procede a realizar la presente declaración de propiedad o dominio sobre bienes baldíos urbanos a favor del ente territorial.

Que, en cumplimiento a lo normado en la Ley 2044 de 2020 y la Instrucción Administrativa No. 03 de 2015, del predio ubicado según dirección catastral **AVENIDA 1 13A 89 BARRIO SAN LUIS**, se verificaron los documentos que fueron anexados al expediente, cumpliendo con lo establecido en las precitadas normas, estos son:

- 1) Certificado de carencia de antecedente registral **No. 2602024EE05812** del 15 de noviembre de 2024 expedido por la Oficina de Registro de Instrumentos Públicos de Cúcuta.
- 2) Conceptos de uso de suelos **SU-1051-2024** y Certificado de Riesgo **RUM-0097-2024**, expedidos por Departamento Administrativo de Planeación.
- 3) Certificado Plano Predial Catastral **CERT-2024-04-4168**, expedido por la Subsecretaría de Gestión Catastral Multipropósito.
- 4) Concepto Jurídico de Bienes Baldíos Urbanos emitido Secretaría de Vivienda.





# ALCALDÍA DE SAN JOSÉ DE CÚCUTA

COORDINACIÓN INSTITUCIONAL

Código: PE-01-02-P2-F1

## RESOLUCIONES

Versión: 01

Fecha: 16/06/2022

RESOLUCIÓN N° 0424

FECHA 17 DIC 2024


PÁGINA 3 de 4

En mérito de lo expuesto,

### RESUELVE:

**ARTÍCULO PRIMERO: DECLARACIÓN DE PROPIEDAD.** Declarar mediante el presente Acto Administrativo, la propiedad o dominio pleno, cedido por la Nación a favor del Municipio de San José de Cúcuta, identificado con NIT. 890501434-2, de conformidad con el artículo 123 de la Ley 388 de 1997, respecto al Predio Baldío ubicados en el perímetro urbano del Municipio de San José de Cúcuta, con la siguiente dirección; **AVENIDA 1 13A 89 BARRIO SAN LUIS**, identificado con el código catastral número **540010101000003410013000000000** con un área de **CUATROCIENTOS OCHENTA Y NUEVE METROS CUADRADOS (489M2)** y cuyas coordenadas y linderos se extraen del Certificado Plano Predial Catastral No. **CERT-2024-04- 4168** expedido por la Subsecretaría de Gestión Catastral Multipropósito, el cual se anexa como parte integral de este Acto Administrativo.

DATOS DEL PREDIO						
NUMERO PREDIAL VIGENTE		540010101000003410013000000000				
NUMERO PREDIAL ANTERIOR		54001010103410013000				
NUPRE						
MATRICULA INMOBILIARIA						
DIRECCION		A 1 13A 89 BR SAN LUIS				
AREA DE TERRENO		489				
AREA CONSTRUIDA		0				
COORDENADAS						
NODO	NORTE	ESTE	DE	LINDEROS TERRENO	DISTANCIA	COLINDANTE
A	2430134.49	5056749.72	DE	A	2.95	
B	2430131.56	5056749.47	DE	B	3.5	
C	2430131.81	5056745.99	DE	C	4.59	
D	2430132.26	5056738.4	DE	D	7.1	
E	2430129.8	5056735.13	DE	E	25.168	
F	2430133.49	5056709.71	DE	F	0.00000000	
G	2430133.593	5056709.56	DE	G	0.00000000	
H	2430133.593	5056709.51	DE	H	0.00000000	
I	2430133.593	5056709.42	DE	I	0.00000000	
J	2430133.593	5056709.3	DE	J	0.00000000	
K	2430133.593	5056709.27	DE	K	0.00000000	
L	2430133.593	5056709.13	DE	L	0.00000000	
M	2430133.593	5056709.1	DE	M	0.00000000	
N	2430133.73	5056708.99	DE	N	0.00000000	
O	2430133.73	5056708.99	DE	O	0.00000000	
P	2430133.78	5056708.95	DE	P	0.00000000	
Q	2430133.85	5056708.71	DE	Q	0.00000000	
R	2430133.91	5056708.57	DE	R	0.00000000	
S	2430133.94	5056708.51	DE	S	0.00000000	
T	2430133.94	5056708.43	DE	T	0.00000000	
U	2430134.04	5056708.33	DE	U	0.00000000	
V	2430134.05	5056708.3	DE	V	0.00000000	
W	2430134.13	5056708.17	DE	W	0.00000000	
X	2430134.13	5056708.14	DE	X	0.00000000	
Y	2430134.13	5056708.06	DE	Y	0.00000000	
Z	2430134.13	5056707.96	DE	Z	0.00000000	
AA	2430134.13	5056707.91	DE	AA	0.00000000	
AB	2430134.13	5056707.78	DE	AB	0.00000000	
AC	2430134.16	5056707.56	DE	AC	0.00000000	
AD	2430134.5	5056707.07	DE	AD	0.00000000	
AE	2430134.55	5056707.07	DE	AE	0.00000000	
AF	2430134.55	5056707.07	DE	AF	0.00000000	
AG	2430134.75	5056707.07	DE	AG	0.00000000	
AH	2430134.77	5056707.3	DE	AH	0.00000000	
AI	2430134.85	5056707.28	DE	AI	0.00000000	
AJ	2430134.91	5056707.19	DE	AJ	0.00000000	
AK	2430134.95	5056707.12	DE	AK	0.00000000	
AL	2430134.95	5056707.07	DE	AL	0.00000000	
AM	2430134.95	5056706.96	DE	AM	0.00000000	
AN	2430134.95	5056706.86	DE	AN	0.00000000	
AO	2430134.95	5056706.82	DE	AO	0.00000000	
AP	2430134.95	5056706.74	DE	AP	0.00000000	
AQ	2430134.95	5056706.68	DE	AQ	0.00000000	
AR	2430134.95	5056706.66	DE	AR	0.00000000	
AS	2430134.95	5056706.66	DE	AS	0.00000000	
AT	2430134.95	5056706.66	DE	AT	0.00000000	
AV	2430134.95	5056706.66	DE	AV	0.00000000	
AW	2430134.95	5056706.66	DE	AW	0.00000000	
AX	2430134.95	5056706.66	DE	AX	0.00000000	
AY	2430134.95	5056706.66	DE	AY	0.00000000	
AZ	2430134.95	5056706.66	DE	AZ	0.00000000	
BA	2430135.63	5056706.44	DE	BA	0.00000000	
BB	2430135.7	5056706.44	DE	BB	0.00000000	
BC	2430135.75	5056706.37	DE	BC	0.00000000	
BD	2430135.88	5056706.29	DE	BD	0.00000000	
BE	2430136.0	5056706.29	DE	BE	0.00000000	
BF	2430136.05	5056706.17	DE	BF	0.00000000	
BG	2430136.13	5056706.13	DE	BG	0.00000000	
BH	2430136.24	5056706.05	DE	BH	0.00000000	
BI	2430136.24	5056706.05	DE	BI	0.00000000	
BJ	2430136.33	5056706.05	DE	BJ	0.00000000	
BK	2430136.97	5056706.0	DE	BK	1.90000000	
BL	2430140.97	5056691.24	DE	BL	1.19000000	
BM	2430140.97	5056693.25	DE	BM	1.30000000	
BN	2430140.97	5056706.2	DE	BN	1.30000000	
BO	2430146.63	5056709.87	DE	BO	3.35	00
BP	2430146.78	5056713.17	DE	BP	3.4	00
BQ	2430143.7	5056725.17	DE	BQ	11.249	00
BR	2430140.84	5056736.29	DE	BR	3.49	00
BS	2430140.11	5056739.2	DE	BS	7.59	00

 <b>ALCALDÍA DE SAN JOSÉ DE CÚCUTA</b>	COORDINACIÓN INSTITUCIONAL		Código: PE-01-02-P2-F1	
	RESOLUCIONES		Versión: 01	
			Fecha: 16/06/2022	
RESOLUCIÓN N° 0424	FECHA	17 DIC 2024	PÁGINA	4 de 4

DATOS DEL PREDIO						
NUMERO PREDIAL VIGENTE		540010101000003410013000000000				
NUMERO PREDIAL ANTERIOR		54001010103410013000				
NUPRE						
MATRICULA INMOBILIARIA						
DIRECCION		A 1 13A 89 BR SAN LUIS				
AREA DE TERRENO		489				
AREA CONSTRUIDA		0				
COORDENADAS			LINDEROS TERRENO			
NODO	NORTE	ESTE	DE	A	DISTANCIA	COLINDANTE
M2	2430138.28	5056746.57	M2	N2	3.5	0014
N2	2430137.43	5056749.97	N2	A	2.95	

**ARTÍCULO SEGUNDO: REGISTRO.** Solicitar a la Oficina de Registro de Instrumentos Públicos de Cúcuta, la inscripción de la presente Resolución y la consecuente apertura del folio de matrícula inmobiliaria del predio descrito en el artículo primero, por tratarse de un bien sin antecedente registral, y en consecuencia considerado bien baldío urbano.

**ARTÍCULO TERCERO: DERECHOS REGISTRALES.** En razón a la naturaleza del Acto Administrativo a registrar y la calidad jurídica del interviniente, inscribáse el presente, como ACTO EXENTO de derechos registrales y de anotación, habida cuenta el artículo 121 del Decreto Ley 2106 de 2019 y la Ordenanza 010 de 2018.

**ARTÍCULO CUARTO: PUBLICACIÓN.** El presente Acto Administrativo deberá publicarse de conformidad con lo dispuesto en el artículo 65 del Código de Procedimiento Administrativo y de lo Contencioso Administrativo (Ley 1437 de 2011).

**ARTÍCULO QUINTO: RECURSOS.** De acuerdo con el artículo 75 del Código de Procedimiento Administrativo y de lo Contencioso Administrativo, contra la presente Resolución no proceden recursos.


**ARTÍCULO SEXTO: COPIAS.** Para el efecto se expiden tres (3) copias originales de la Resolución de declaración de la propiedad de bienes baldíos urbanos, así: una (1) que se insertará en el archivo de la respectiva Alcaldía; una (1) con destino a la Oficina de Registro de Instrumentos Públicos de Cúcuta; y una (1) con destino a la Oficina de Catastro.

**ARTÍCULO SÉPTIMO: VIGENCIA.** La presente resolución rige a partir de la fecha de su publicación.

### PUBLIQUESE Y CÚMPLASE

Dado en San José de Cúcuta, a los

17 DIC 2024

  
**JORGE ENRIQUE ACEVEDO PEÑALOZA**  
 ALCALDE DEL MUNICIPIO DE SAN JOSÉ DE CÚCUTA

Proyectó: Yaneiby Siza Guerrero- Abogada Contratista.  
 Revisó: Inversiones & Soluciones Jurídicas Tu Tierra S.A.S. Contratista.  
 Aprobó: David Alejandro Alvarado Muñoz - Secretario de Vivienda.  
 Revisó: Misael Zambrano Gálvis - Jefe Oficina Jurídica.  
 Revisó: Daniel franco Castañeda-Secretaría Privada.