 ALCALDÍA DE SAN JOSÉ DE CÚCUTA	Proceso Dirección y Planeación Estratégica	Código: DPE-FO-58	
	Subproceso Coordinación Institucional	Versión: 03	Fecha: 7/4/2025
	Formato Resoluciones	Página 1 de 4	

RESOLUCIÓN No. 0723 del 06 JUN. 2025

"POR LA CUAL SE COMUNICA A TERCEROS RESOLUCIONES POR MEDIO DE LAS CUALES SE DECLARA ESPACIO PÚBLICO".

LA SECRETARÍA DE VIVIENDA DE LA ALCALDÍA DE SAN JOSÉ DE CÚCUTA

En uso de sus atribuciones constitucionales, legales y reglamentarias, en especial las conferidas por la 2, 82, 209 de la Constitución Política de Colombia; que el artículo 123 de la Ley 388 de 1997, el artículo 756 del Código Civil, el artículo 2, 3 y 7 de la Ley 2044 de 2020, el artículo 4 de la Ley 1579 de 2012 Resolución No. 0009 del 06 de enero de 2023 y el Acuerdo 017 del 2024 "Plan de Desarrollo Municipal – Cúcuta Perseverante, Segura y Productiva", profiere el presente acto administrativo de acuerdo a las siguientes,

CONSIDERACIONES


Que, el artículo 2 de la Constitución Política de Colombia: "Son fines esenciales del Estado: Servir a la comunidad; promover la prosperidad general y garantizar la efectividad de los principios, derechos y deberes consagrados en la Constitución; facilitar la participación de todos en las decisiones que los afectan y en la vida económica, política, administrativa y cultural de la Nación; defender la independencia nacional, mantener la integridad territorial y asegurar la convivencia pacífica y la vigencia de un orden justo. Las autoridades de la República están instituidas para proteger a todas las personas residentes en Colombia, en su vida, honra, bienes, creencias y demás derechos y libertades, y para asegurar el cumplimiento de los deberes sociales del Estado y de los particulares".

Que, el artículo 82 de la Constitución Política de Colombia describe "Es deber del Estado velar por la protección de la integridad del espacio público y por su destinación al uso común, el cual prevalece sobre el interés particular. Las entidades públicas participarán en la plusvalía que genere su acción urbanística y regularán la utilización del suelo y del espacio aéreo urbano en defensa del interés común".

Que, el artículo 209 de la Constitución Política de Colombia señala que: "La función administrativa está al servicio de los intereses generales y se desarrolla con fundamento en los principios de igualdad, moralidad, eficacia, economía, celeridad, imparcialidad y publicidad, mediante la descentralización, la delegación y la desconcentración de funciones. Las autoridades administrativas deben coordinar sus actuaciones para el adecuado cumplimiento de los fines del Estado. La administración pública, en todos sus órdenes, tendrá un control interno que se ejercerá en los términos que señale la Ley".

Que, el artículo 7 de Ley 2044 de 2020 establece El acto administrativo de declaratoria de espacio público debe constar por escrito y contendrá la declaración del dominio pleno a nombre del municipio o distrito y la determinación de área y linderos. Además, incluirá la siguiente información:

1. La referencia al estudio técnico jurídico elaborado.

 ALCALDÍA DE SAN JOSÉ DE CÚCUTA	Proceso Dirección y Planeación Estratégica	Código: DPE-FO-58	
	Subproceso Coordinación Institucional	Versión: 03	Fecha: 7/4/2025
	Formato Resoluciones	Página 2 de 4	

2. La descripción de la cabida y linderos del predio a inscribir en el registro de propiedad de la entidad territorial o haciendo uso del plano predial catastral, según el Decreto 2157 de 1995 o cualquier documento cartográfico basado en cartografía oficial con coordenadas magna-sirgas que identifiquen con claridad los linderos, coordenadas x, y, de los vértices y la cabida superficial del predio en metros cuadrados.

En todo caso todo deberá estar certificado por la oficina de catastro o el Instituto Geográfico Agustín Codazzi, el gestor catastral o, en su defecto, firmado por un profesional como topógrafo, ingeniero civil, catastral o topográfico con matrícula profesional vigente autorizado por el Gestor Catastral.

Para el caso de centros poblados urbanos, la descripción de cabida y linderos se podrá obtener de cualquier documento cartográfico basado en cartografía oficial con coordenadas magna-sirgas que identifiquen con claridad los linderos, coordenadas x, y, de los vértices y la cabida superficial en metros cuadrados del perímetro urbano aprobado por el concejo del ente territorial que reposa en el instrumento de ordenamiento territorial vigente.

3. La solicitud de apertura del folio de matrícula inmobiliaria correspondiente.

4. El municipio o distrito expedirá tres (3) copias de la resolución de declaración de espacio público así: un original que se insertará en el archivo de la respectiva alcaldía municipal o distrital, un original con destino a la oficina de Registro de Instrumentos Públicos y una en copia común con destino a la oficina de catastro competente.


Que, en concordancia con el Plan de Ordenamiento Territorial (POT) del municipio de San José de Cúcuta y sus diversas actualizaciones —Acuerdo 083 de 2021, Acuerdo 089 de 2011 y Acuerdo 022 de 2019—, el espacio público es reconocido como un elemento esencial dentro de la estructura funcional y el desarrollo territorial. Asimismo, el artículo 5 del Acuerdo 022 de 2019 establece que el espacio público forma parte de los sistemas funcionales de soporte, garantizando así un territorio equilibrado.

Que, artículo 4 de la Ley 1579 de 2012 en su literal a, señala que están sujetos a registro "Todo acto, contrato, decisión contenida en escritura pública, providencia judicial, administrativa o arbitral que implique constitución, declaración, aclaración, adjudicación, modificación, limitación, gravamen, medida cautelar, traslación, o extinción del dominio u otro derecho real principal o accesorio sobre bienes inmuebles (...)".

Que, la Resolución No. 0009 del 06 de enero de 2023 en su artículo 24, señala que en sus actuaciones registrales exentas no se causará derecho o valor alguno en los siguientes casos en su literal g, "Cuando en las solicitudes de certificación, de inscripción de documentos o su cancelación intervengan exclusivamente las entidades estatales, a excepción de las Empresas de Servicios Públicos Domiciliarios, las Empresas Industriales y Comerciales del Estado y las Sociedades de Economía Mixta las cuales asumirán el pago de derechos de registro o lo valores a que haya lugar".

Que, la Ordenanza 010 del 21 de septiembre de 2018 en su artículo 214, en su numeral 3 establece "no generan el impuesto aquellos actos o providencias que no incorporan un derecho apreciable pecuniariamente en favor de una o varias personas, cuando por mandato legal deban ser remitidos para su registro por el funcionario competente".

Que, la Secretaría de Vivienda de la Alcaldía de San José de Cúcuta, con el objeto de dar cumplimiento al procedimiento antes indicado, procederá a comunicar a los terceros interesados

 ALCALDÍA DE SAN JOSÉ DE CÚCUTA	Proceso Dirección y Planeación Estratégica	Código: DPE-FO-58	
	Subproceso Coordinación Institucional	Versión: 03	Fecha: 7/4/2025
	Formato Resoluciones	Página 3 de 4	

para que dentro de un (01) día hábil siguiente se constituyan como parte dentro del presente procedimiento.

Que mediante Resolución No. 0123 DEL 04 DEL JUNIO DEL 2025 "POR MEDIO DE LA CUAL SE DECLARA ESPACIO PÚBLICO EL PREDIO UBICADO EN LA C 13 A 19 PARQUE BR CUNDINAMARCA, IDENTIFICADO CON CÓDIGO CATASTRAL No. 540010103000000830026000000000" Se declaró espacio público el predio en mención.

Que mediante Resolución No. 0127 DEL 04 DEL JUNIO DEL 2025 "POR MEDIO DE LA CUAL SE DECLARA ESPACIO PÚBLICO EL PREDIO UBICADO EN ZONA CESION 10 UR TORCOROMA II, IDENTIFICADO CON CÓDIGO CATASTRAL No. 540010111000004330001000000000" Se declaró espacio público el predio en mención.

Que mediante Resolución No. 0114 DEL 04 DE JUNIO DEL 2025 "POR MEDIO DE LA CUAL SE DECLARA ESPACIO PÚBLICO EL PREDIO UBICADO EN LA C 23 Y A 19 23 03 BR SANTANDER, IDENTIFICADO CON CÓDIGO CATASTRAL No. 540010102000002090001000000000" Se declaró espacio público el predio en mención.

Que mediante Resolución No. 0115 DEL 04 DE JUNIO DEL 2025 "POR MEDIO DE LA CUAL SE DECLARA ESPACIO PÚBLICO EL PREDIO UBICADO EN LA A 20 20 01 BR SAN JOSE, IDENTIFICADO CON CÓDIGO CATASTRAL No. 540010102000001970001000000000" Se declaró espacio público el predio en mención.

Que mediante Resolución No. 0116 DEL 04 DE JUNIO DEL 2025 "POR MEDIO DE LA CUAL SE DECLARA ESPACIO PÚBLICO EL PREDIO UBICADO EN LA A 21 16A 29 BR GAITAN, IDENTIFICADO CON CÓDIGO CATASTRAL No. 540010103000007050001000000000" Se declaró espacio público el predio en mención.


Que en mérito de lo expuesto,

DAVID ALEJANDRO ALVARADO MURILLO
SECRETARIO DE VIVIENDA
ALCALDÍA SAN JOSÉ DE CÚCUTA

RESUELVE:

ARTÍCULO PRIMERO: COMUNÍQUESE a los terceros interesados que se consideren con igual o mayor derecho, dentro de la actuación administrativa indicada que a continuación se relacionan, para que dentro de un (01) día hábil siguiente, contados a partir de la fecha de desfijación de la publicación correspondiente, se pronuncien por escrito al respecto, haciéndose parte dentro de la actuación y allegando las pruebas que pretendan hacer valer, de conformidad con la Ley 1437 de 2011.

ITEM	CEDULA CATASTRAL	DIRECCIÓN CATASTRAL
1	540010103000000830026000000000	C 13 A 19 PARQUE BR CUNDINAMARCA
2	540010111000004330001000000000	ZONA CESION 10 UR TORCOROMA II
3	540010102000002090001000000000	C 23 Y A 19 23 03 BR SANTANDER
4	540010102000001970001000000000	A 20 20 01 BR SAN JOSE
5	540010103000007050001000000000	A 21 16A 29 BR GAITAN

 ALCALDÍA DE SAN JOSÉ DE CÚCUTA	Proceso Direccionamiento y Planeación Estratégica	Código: DPE-FO-58	
	Subproceso Coordinación Institucional	Versión: 03	Fecha: 7/4/2025
	Formato Resoluciones	Página 4 de 4	

ARTÍCULO SEGUNDO – PUBLICACIÓN: Ordenar la fijación de este acto administrativo en un lugar público visible de las Oficinas de la Secretaría de Vivienda de la Alcaldía de San José de Cúcuta y en la página web de la Alcaldía Municipal, conforme lo dispone el artículo 65 del Código de Procedimiento Administrativo y de lo Contencioso Administrativo (Ley 1437 de 2011 y 2080 de 2021).

ARTÍCULO TERCERO – RECURSOS: De acuerdo al artículo 75 del Código de Procedimiento Administrativo y de lo Contencioso Administrativo contra la presente Resolución no proceden recursos.

ARTÍCULO CUARTO – COPIAS: Para el efecto se expiden tres (03) copias originales de la comunicación, así: una (01) que se insertará en el archivo de la Secretaría de Vivienda; una (01) con el fin de ser publicada en un lugar público visible de la Secretaría de Vivienda de la Alcaldía de San José de Cúcuta; una (01) con el fin de ser publicada en la página web de la Alcaldía de San José de Cúcuta.

ARTÍCULO QUINTO – VIGENCIA: La presente Resolución rige a partir de la fecha de su publicación, de conformidad con lo establecido en el artículo 87 del Código de Procedimiento Administrativo y de lo Contencioso Administrativo.

COMUNÍQUESE, PUBLÍQUESE Y CÚMPLASE

DA

**DAVID ALEJANDRO ALVARADO MUÑOZ
SECRETARIO DE VIVIENDA
ALCALDÍA SAN JOSÉ DE CÚCUTA**

Proyectó: Luisa María Rueda Rincón- Abogada Contratista.